



SESSIÓ ORDINÀRIA A CELEBRAR PEL PLE DE L'AJUNTAMENT D'ALTAFULLA EL DIA 31 DE MAIG DE 2014, A LES 10 HORES DEL MATÍ, A LA SALA DE SESSIONS DE L'AJUNTAMENT.

ORDRE DEL DIA

PRIMER.- APROVACIÓ, SI S'ESCAU, DE LES ACTES CORRESPONENTS A LES SESSIONS ORDINÀRIA CELEBRADA EL DIA 29 DE MARÇ DE 2014 I EXTRAORDINÀRIA CELEBRADA EL DIA 30 D'ABRIL DE 2014.

SEGON.- DONAR COMPTE DEL DECRET DE L'ALCALDIA-PRESIDÈNCIA SOBRE DELEGACIÓ D'ASSITÈNCIA REUNIÓ CONSELL D'ALCALDES.

TERCER.- DONAR COMPTE DELS DECRETS DE L'ALCALDIA-PRESIDÈNCIA SOBRE CONTRACTACIÓ DE PERSONAL.

QUART.- DONAR COMPTE DEL DECRET DE L'ALCALDIA-PRESIDÈNCIA RELATIU A L'APROVACIÓ DEL MANUAL D'ACTUACIÓ PER A EMERGÈNCIES EN ÀREES DE PUBLICA CONCURRENCIA: TRIATLÓ D'ALTAFULLA 2014-2018, PER A LA SEVA RATIFICACIÓ.

CINQUÈ.- DONAR COMPTE DE L'ACORD ADOPTAT PER LA COMISSIÓ TERRITORIAL D'URBANISME DE TARRAGONA RELATIU A L'APROVACIÓ DEFINITIVA DE LA MODIFICACIÓ PUNTUAL DEL PLA D'ORDENACIÓ URBANÍSTICA MUNICIPAL PER TAL D'INCORPORAR AL SÒL URBÀ EL PAU 12 I SUR 1, CREACIÓ D'UN NOU PAU 19"VIA ROVIANO", AMB LA MODIFICACIÓ DELS ARTICLES 88 I 94, AIXÍ COM LA CREACIÓ D'UN SISTEMA VIARI I DE SERVEIS TÈCNICS EN EL SÒL NO URBANITZABLE, I MODIFICACIÓ DE L'ARTICLE 109, DE L'ANNEX NORMATIU 9 I INCORPORACIÓ DE L'ANNEX NORMATIU 23,

SISÈ.- APROVACIÓ, SI S'ESCAU, DE LA CONFORMITAT AMB LA DELIMITACIÓ PREVISTA A L'ACTA CORRESPONENT A LES OPERACIONS DE DELIMITACIÓ ENTRE ELS TERMES MUNICIPALS DE TARRAGONA I D'ALTAFULLA.



Ajuntament d'Altafulla
TARRAGONÈS



SETÈ.- APROVACIÓ, SI S'ESCAU, DE L'EXPEDIENT DE SUPLEMENT DE CRÈDIT I CRÈDIT EXTRAORDINARI NÚMERO 2/2014 PER IMPORT DE 187.101, A FINANÇAR MITJANÇANT ANULACIONS O BAIXES DE CRÈDITS DE PARTIDES DE DESPESES, DEL PRESSUPOST VIGENT DE LA CORPORACIÓ.

VUITÈ.- APROVACIÓ, SI S'ESCAU, EN ELS TERMES DE L'ARTICLE 23.4 DE LA LLEI ORGÀNICA 2/2012, DE 27 D'ABRIL, D'ESTABILITAT PRESSUPOSTARIA I SOSTENIBILITAT FINANCERA, DEL PLA ECONÒMIC FINANCER PER A L'ANY 2015.

NOVÈ.- PRECS I PREGUNTES.

L'ALCALDE

Sr. Fèlix Alonso i Cantorné

Altafulla, 28 de maig de 2014.



DECRET 14050601

Altafulla, sis de maig de dos mil catorze.

Atès que aquesta Alcaldia-Presidència de l'Ajuntament d'Altafulla no podrà ser present a la reunió del consell d'alcaldes a celebrar el proper dimarts dia 7 de maig de 2014 a la seu del Consell Comarcal del Tarragonès a les 19,30 hores.

Atès el previst a l'article 23.3 de la Llei 7/1985 de 2 d'abril, reguladora de les Bases de Règim Local.

Atès el previst a l'article 55 del decret legislatiu 2/2003, de 28 d'abril, pel qual s'aprova el text refós de la Llei municipal i de règim local de Catalunya.

Atès el previst a l'article 47 del Règlement d'Organització, Funcionament i Règim Jurídic de les Corporacions Locals, aprovat per RD 2568/1986, de 28 de novembre, en relació a l'article 44 de la mateixa disposició reglamentaria.

Aquesta Alcaldia-Presidència en us de les atribucions que li confereix l'ordenament jurídic local vigent té a be adoptar la següent RESOLUCIÓ:

Primer.- Delegar en la Tercera Tinent d'Alcalde Sra. Montserrat Castellarnau i Vicente l'assistència a la reunió del consell d'alcaldes a celebrar el proper dimarts dia 7 de maig de 2014 a la seu del Consell Comarcal del Tarragonès a les 19,30 hores.

Segon.- Procedir a publicar aquesta delegació mitjançant remissió d'un edicte al Butlletí Oficial de la Província de Tarragona.

Tercer.- Notificar la resolució a la Sra. Montserrat Castellarnau i Vicente, per al seu coneixement i efectes oportuns.

Quart.- Donar compte al Ple en la propera sessió que es celebri.

Ho mana i signa l'Alcalde - President de l'Ajuntament d'Altafulla, Sr. Fèlix Alonso i Cantorné, davant men el Secretari. Dono Fe.

L'ALCALDE

EL SECRETARI



DECRET 14040101

Altafulla, 1 d'abril de 2014.

Atès que des del passat dia 26 de febrer de 2014 hi ha de baixa un treballador adscrit a la brigada municipal –operari serveis varis peó- i que en data 28 de febrer de 2014 es va donar de baixa el reforç que s'havia contractat arran de les festa major i de les festes de nadal.

Atesa la necessitat de poder suplir aquesta baixa durant el mes d'abril a fi de poder continuar prestant el servei de neteja de la via pública i de les zones de parcs i jardins així com el suport a la resta dels treballadors de la brigada .

Atès que enguany, amb la finalitat de respectar els principis d'accés a la funció pública i per tal de poder garantir la cobertura de les baixes que es puguin produir al llarg de l'any es va crear una borsa de treball a la qual s'hi accedia mitjançant la participació en la convocatòria 2013/BT/LT-I/03 per a proveir una borsa de treball per a peó. Les bases específiques de l'esmentada convocatòria es van publicar al BOPT núm. 113, de 16 de maig de 2013.

Atès que les proves d'aquesta convocatòria es van realitzar el dia 30 de juliol de 2013 i que el Tribunal va fer la corresponent proposta.

En data 12 d'agost de 2013 l'alcaldia – presidència va aprovar la corresponent borsa de treball de peó.

Atès que s'ha endarrerit la contractació esperant la reincorporació del treballador però que passat més d'un mes aquesta no es produeix pel que la contractació ara ja es fa urgent i necessària per poder dur a terme les tasques habituals i les extraordinàries durant el període del mes d'abril i més concretament les activitats que es realitzaran per setmana santa.

L'1 de gener de 2013 va entrar en vigor la Llei 17/2012, de 27 de desembre, de pressupostos generals de l'Estat per a l'any 2013, publicada en el BOE de 28 de desembre de 2012 (en endavant LPGE 2013), la qual estableix una sèrie de mesures que afecten directament a la contractació de personal en l'àmbit de totes les administracions, inclosa l'administració local.

L'art. 23.Dos LPGE 2013, que té caràcter bàsic, determina que durant l'any 2013 no es procedirà a la contractació de personal temporal, ni al nomenament de personal estatutari temporal o de funcionaris interins, llevat en casos excepcionals i per a cobrir necessitats urgents i inajornables que es restringiran als sectors, funcions i categories professionals que es considerin prioritariis o que afectin al funcionament dels serveis públics essencials.

A dia d'avui, i atesa la situació cal considerar la contractació com a inajornable per poder donar recolzament a les tasques diàries i extraordinàries que té la brigada municipal, contractació que, de no realitzar-se, pot comportar un greuge en el funcionament del servei o una minva d'aquest. Afegir que aquest Ajuntament ha esperat fins el darrer moment per poder realitzar la contractació i suplir el treballador que actualment està de baixa.



Ajuntament d'Altafulla
TARRAGONÈS



Tal com s'indicava a les bases específiques la finalitat d'aquesta borsa de treball era poder cobrir amb caràcter temporal vacants d'acord amb l'establert a l'art. 23.Dos de la Llei 17/2012, de 27 de desembre, de Pressupostos Generals de l'Estat.

Atès que aquesta alcaldia és competent d'acord amb l'establert a l'art. 53.1 lletra i) del Decret Legislatiu 2/2003, de 28 d'abril, pel qual s'aprova el Text refós de la Llei municipal i de règim local de Catalunya.

Resolc:

Primer.- Atès l'increment de tasques a realitzar per la brigada municipal i per tal de poder realitzar les cobertures necessàries i que el servei no es vegi afectat, declarar que existeixen les necessitats urgents i inajornables de les activitats pròpies de Setmana Santa i de la preparació d'aquestes per contractar un peó adscrit a l'àrea de la brigada municipal a partir del dia 2 d'abril de 2014, de manera que el servei públic essencial com el de vies públiques, parcs, jardins i altres treballs de manteniment, construcció o arranjament no quedin afectats.

El tipus de contracte serà d'interinatge i la durada màxima serà fins el dia 30 d'abril de 2014 atès l'increment de tasques que caldrà realitzar durant aquest període.

Segon.- Contractar al Sr. Antonio Hervás Ramírez, amb NIF 52911050X, que va quedar en segon lloc de la borsa de treball de la convocatòria 2013/BT/LT-I/03, personal laboral temporal de l'Ajuntament d'Altafulla com a operari serveis varis - peó, grup E.

Tercer.- Notificar la present resolució a l'interessat amb expressió de recursos.

Quart.- Donar compte al Ple de l'Ajuntament en la primera sessió que celebri.

Ho mana i signa el Sr. Alcalde, Fèlix Alonso Cantorné, davant meu, el Secretari, que dono fe.

L'Alcalde

El Secretari



DECRET 14042800

Altafulla, 28 d'abril de 2014.

Atès que en data 3 d'abril 2014 es va contractar al treballador Antonio Hervás Ramírez perquè des del passat 26 de febrer de 2014 hi havia un treballador de la brigada municipal de baixa i que calia realitzar totes les tasques necessàries arran de les festes de setmana santa i San Jordi pel que es va declarar que existien necessitats urgents i inajornables de manera que el servei públic essencial com el de vies públiques, parcs, jardins i altres treballs de manteniment, construcció o arranjamnt no quedessin afectats.

Atès que actualment continua estant de baixa el treballador adscrit a la brigada municipal – operari serveis varis peó i que a més des del passat dia 17 d'abril de 2014 hi ha de baixa un altra treballador de la brigada municipal el que agreuja la situació de l'àrea afectada.

Atesa la necessitat de poder suplir aquestes baixes, tot i que sigui només amb un treballador a fi de poder continuar prestant el servei de neteja de la via pública i de les zones de parcs i jardins així com el suport a la resta dels treballadors de la brigada, ja que a més a més ambdós treballadors realitzaven sobretot tasques de neteja i manteniment de de parcs i jardins.

Atès que enguany, amb la finalitat de respectar els principis d'accés a la funció pública i per tal de poder garantir la cobertura de les baixes que es puguin produir al llarg de l'any es va crear una borsa de treball a la qual s'hi accedia mitjançant la participació en la convocatòria 2013/BT/LT-I/03 per a proveir una borsa de treball per a peó. Les bases específiques de l'esmentada convocatòria es van publicar al BOPT núm. 113, de 16 de maig de 2013.

Atès que les proves d'aquesta convocatòria es van realitzar el dia 30 de juliol de 2013 i que el Tribunal va fer la corresponent proposta.

En data 12 d'agost de 2013 l'alcaldia – presidència va aprovar la corresponent borsa de treball de peó.

Atès que s'ha endarrerit la contractació esperant la reincorporació del treballador però que passat més d'un mes aquesta no es produeix pel que la contractació ara ja es fa urgent i necessària per poder dur a terme les tasques habituals i les extraordinàries durant el període del mes d'abril i més concretament les activitats que es realitzaran per setmana santa.

L'1 de gener de 2013 va entrar en vigor la Llei 17/2012, de 27 de desembre, de pressupostos generals de l'Estat per a l'any 2013, publicada en el BOE de 28 de desembre de 2012 (en endavant LPGE 2013), la qual estableix una sèrie de mesures que afecten directament a la contractació de personal en l'àmbit de totes les administracions, inclosa l'administració local.

L'art. 23.Dos LPGE 2013, que té caràcter bàsic, determina que durant l'any 2013 no es procedirà a la contractació de personal temporal, ni al nomenament de personal estatutari temporal o de funcionaris interins, llevat en casos excepcionals i per a cobrir necessitats



Ajuntament d'Altafulla
TARRAGONÈS



urgents i inajornables que es restringiran als sectors, funcions i categories professionals que es considerin prioritaries o que afectin al funcionament dels serveis públics essencials.

A dia d'avui, i atesa la situació cal considerar la contractació com a inajornable per poder donar recolzament a les tasques diàries i extraordinàries que té la brigada municipal, contractació que, de no realitzar-se, pot comportar un greuge en el funcionament del servei o una minva d'aquest. Afegir que aquest Ajuntament ha esperat fins el darrer moment per poder realitzar la contractació i suplir el treballador que actualment està de baixa.

Tal com s'indicava a les bases específiques la finalitat d'aquesta borsa de treball era poder cobrir amb caràcter temporal vacants d'acord amb l'establert a l'art. 23.Dos de la Llei 17/2012, de 27 de desembre, de Pressupostos Generals de l'Estat.

Atès que aquesta alcaldia és competent d'acord amb l'establert a l'art. 53.1 lletra i) del Decret Legislatiu 2/2003, de 28 d'abril, pel qual s'aprova el Text refós de la Llei municipal i de règim local de Catalunya.

Resolc:

Primer.- D'acord amb el que consta a la part expositiva i per tal de poder realitzar les cobertures necessàries i que el servei no es vegi afectat, declarar que existeixen les necessitats urgents i inajornables de neteja i manteniment de la via pública i de parcs i jardins que justifiquen poder contractar un peó adscrit a l'àrea de la brigada municipal a partir del dia 1 de maig de 2014, de manera que aquest servei públic essencial com el de vies públiques, parcs, jardins i altres treballs de manteniment, construcció o arranjament no quedin afectats.

El tipus de contractació serà de funcionari interí en substitució del Sr. Marco Antonio Ortega Álvaro i la durada màxima serà fins a la incorporació en el seu lloc de treball de l'esmentat treballador.

Segon.- Contractar al Sr. Antonio Hervás Ramírez, amb NIF 52911050X, que va quedar en segon lloc de la borsa de treball de la convocatòria 2013/BT/LT-I/03, personal laboral temporal de l'Ajuntament d'Altafulla com a operari serveis varis - peó, grup E.

Tercer.- Notificar la present resolució a l'interessat amb expressió de recursos.

Quart.- Donar compte al Ple de l'Ajuntament en la primera sessió que celebri.

Ho mana i signa el Sr. Alcalde, Fèlix Alonso Cantorné, davant meu, el Secretari, que dono fe.

L'Alcalde



El Secretari



DECRET 14052001

Altafulla, 20 de maig de 2014

Atès el Manual d'Actuació per a emergències en àrees de pública concurrència: Triatló d'Altafulla 2014-2018.

Atès la normativa estatal i autonòmica d'aplicació.

Atès el previst l'article 53.1, lletra k del Decret Legislatiu 2/2003, de 28 d'abril, pel qual s'aprova el Text Refós de la Llei municipal i de regim local de Catalunya

Aquesta Alcaldia-Presidència té a bé adoptar la següent Resolució.

Primer.- Aprovar el Manual d'Actuació per a emergències en àrees de pública concurrència: Triatló d'Altafulla 2014-2018.

Segon.- Donar compte al Ple de l'Ajuntament d'Altafulla a la propera sessió que es celebri per a la seva ratificació.

Ho mana i signa l'Alcalde-President de la Corporació, Sr. Fèlix Alonso Cantorné, davant meu el secretari. Dono Fe.

L'ALCALDE

EL SECRETARI

PLA DE PROTECCIÓ CIVIL D'ALTAFULLA.

**MANUAL D'ACTUACIÓ PER A
EMERGÈNCIES EN ÀREES DE
PÚBLICA CONCURRÈNCIA:
TRIATLÓ D'ALTAFULLA
2014 - 2018**

ÍNDEX

0.	REGLAMENTACIÓ	1
1.	DADES DEL MUNICIPI	2
1.1	DADES GENERALS	2
1.1.1	SITUACIÓ GEOGRÀFICA	2
1.1.2	SUPERFÍCIE	2
1.1.3	POBLACIÓ CENSADA I POBLACIÓ TURÍSTICA	2
1.1.4	ALTITUD	2
1.1.5	HIDROLOGIA	3
1.1.6	XARXA VIÀRIA ⁰	3
1.1.7	XARXA FERROVIÀRIA ⁰	3
1.1.8	XARXA ELÈCTRICA ⁰	3
1.1.9	XARXA DE GAS ⁰	3
1.1.10	XARXA D'AIGUA POTABLE ⁰	3
1.2	DADES ESPECÍFIQUES ASSOCIADES AL RISC	4
	La zona per on transcorre la Trialló es la següent	4
	Dispositius de vigilància	4
	Mitjans de tipus sanitari	4
	Mitjans d'extinció d'incendis i salvaments	5
	Emplaçament de mesures de seguretat	5
	Altres Serveis	5
	Cecor	5
	Vies d'accés	5
	Vies d'evacuació	6
	Zona Parquing	6
	Aterratge d'helicopters	6
2.	GONEIXEMENT DEL RISC I VULNERABILITAT	8
2.1	RESUM I CONCLUSIONS DE L'ANÀLISI DE RISC	8
2.2	ÀREES O SECTORS D'AFECTACIÓ	8
2.3	ELEMENTS VULNERABLES ⁰	8
2.4	DETERMINACIÓ DE LES CAMPANYES INFORMATIVES	8
3.	ACTIVACIÓ DEL PLA I AVISOS PREVENTIUS	9
3.1	NIVELLS	9
3.2	CRITERIS D'ACTIVACIÓ	10
4.	ESTRUCTURA I ORGANITZACIÓ	11

4.1	RESPONSABLE MUNICIPAL DE L'EMERGÈNCIA	11
4.2	COMITÈ MUNICIPAL DE L'EMERGÈNCIA.....	11
	4.2.1 COMITÈ MUNICIPAL DE L'EMERGÈNCIA	11
	4.2.2 CONSELL ASSESSOR.....	12
	4.2.3. REPRESENTANT MUNICIPAL AL PLA AUTONÒMIC	13
4.3	GABINET D'INFORMACIÓ	13
4.4	GRUPS ACTUANTS.....	14
	4.4.1. GRUP LOCAL D'INTERVENCIÓ	14
	4.4.2 GRUP LOCAL SANITARI	15
	4.4.3 GRUP LOCAL LOGÍSTIC I D'ACOLLIDA	15
	4.4.4 GRUP LOCAL D'ORDRE I AVISOS A LA POBLACIÓ	16
	Grup local d'ordre i avisos a la població	16
4.5	CENTRES DE COORDINACIÓ	18
	CECOR	17
	CECOPAL	18
	CCA	18
	CECAT	19

6. OPERATIVITAT

6.1	PROCEDIMENTS GENERALS	21
	5.1.1 ACTUACIONS GENERALS.....	21
	5.1.2 PROCEDIMENTS D'ACTIVACIÓ, INTERFASE AMB PLANS SUPERIORS.....	21
	5.1.3 SISTEMES D'AVÍS A LA POBLACIÓ	21-22
	5.1.4 MESURES DE PROTECCIÓ DE LA POBLACIÓ	24
	5.1.4.1 CONFINAMENT, EVACUACIÓ I ACOLLIDA.....	24
	5.1.4.2 CONTROL D'ACCESSOS	25
	5.1.5 INTERFASE AMB ELS PAU	25
6.2	FITXES D'ACTUACIÓ.....	26
	FITXA - 1	26-27
	FITXA - 2	28
	FITXA - 3	29-30-31
	FITXA - 4	32
	FITXA - 5	33
	FITXA - 6	34
	FITXA - 7	35
	FITXA - 8	36
	FITXA - 9	37-38-39
	FITXA -10.....	40

6. ANNEXOS ESPECÍFICS

6.1	ANNEX 1. MODEL DE DECLARACIÓ DE PRE-ALERTA, D'ACTIVACIÓ I ALTRES COMUNICATS I DISPOSICIONS	41-42-43
6.2	ANNEX 2. CONSELLS D'AUTOPROTECCIÓ PEL RISC	45
6.3	ANNEX 3. PLANS D'AUTOPROTECCIÓ ASSOCIATS (SI ESCAU).....	45
6.4	ANNEX 4. CARTOGRAFIA ESPECÍFICA.....	45
6.5	ANNEX 5. ELEMENTS VULNERABLES	45
6.6	ANNEX 6. REGLAMENTACIÓ.....	44-45

0. REGLAMENTACIÓ

» DISPOSICIONS BÀSIQUES

- El municipi d'Altafulla ha dictat les següents disposicions legals en matèria de protecció civil i d'emergències en àrees de pública concurrència: concerts / espectacles a l'aire lliure:
 - Nomenament del tècnic de protecció civil municipal any 2011
 - Associació de voluntaris municipals de protecció civil creada el dia 07-01-2004 en tràmit al Registre d'Associacions.

» DISPOSICIONS A EMETRE EN SITUACIÓ D'EMERGÈNCIA

L'annex 1 d'aquest manual Inclou els models de disposicions següents:

- Notificació d'activació i desactivació del Pla de protecció civil municipal (punt 1 de l'annex 1)
- Comunicat d'informació a la població de la situació (al punt 3 de l'annex 1, avís d'evacuació o confinament).
- Ban amb ordre de limitació i condició d'ús dels serveis públics i privats i consum de béns.

1. DADES DEL MUNICIPI

1.1 DADES GENERALS

1.1.1 SITUACIÓ GEOGRÀFICA

El municipi d'Altafulla està situat al Sud-Est de la comarca del Baix Penedès, amb les coordenades geogràfiques del nucli urbà, altitud, 52, longitud 1,377131 latitud 41,142500 (UTM X-363.800 Y-4.555.925)

Limita amb els municipis de:

Nom de municipi
Tarragona
Torredembarra
Riera de Galà

1.1.2 SUPERFÍCIE

Superfície total	7 km ²
------------------	-------------------

1.1.3 POBLACIÓ CENSADA I POBLACIÓ TURÍSTICA

Habitants censats	Màxim d'habitants en època turística
4928	25000

(segons les dades de l'últim cens)

Nom del nucli	Nombre d'habitatges
-	-

1.1.4 ALTITUD

Altitud del nucli urbà	52 m
------------------------	------

1.1.5 HIDROLOGIA⁰

Rius	Riu Galà
Rieres destacables	El fortí - La Rasa
Canals	Ramal d'aigua de l'Ebre
Llacs	-
Embassaments	-

1.1.6 XARXA VIÀRIA⁰

Carretera/autopista	Títularitat
AP-7	Estatal / Acesa
N-340	Estatal
T-214	Diputació Tarragona

1.1.7 XARXA FERROVIÀRIA⁰

Línia de ferrocarril	Dades	Punts i túnels
Barcelona - Tarragona-Reus-Mora-Saragossa Barcelona-Tarragona-Tortosa-València	Dependència Estacions/Balxadors: Altafulla/Tamarit	1 Pas Soterra

1.1.8 XARXA ELÈCTRICA⁰

Línia elèctrica / Estacions transformadores	Tipus	Companyia
Línea de Transport de A.T.1	110 KVA	Fecsa- Endesa

1.1.9 XARXA DE GAS⁰

Línia de gasificació	Dependència (companyia)
Distribució Urbana	Gas Natural

1.1.10 XARXA D'AIGUA POTABLE⁰

Nuclis de població	Companyia	Descripció Abastament
Altafulla	Empresa Mixta Algües Altafulla	Aigua Potable

⁰ Cal cartografiar aquestes dades.

1.2 DADES ESPECÍFIQUES ASSOCIADES AL RISC⁰

La Triatló es farà a l'aire lliure i es durà a terme els mesos de maig i setembre de cada any

» La zona per on transcorre la Triatló – "Bicicleta A" es la següent:

Localització	Característiques
Per als Carrers del Municipi: i tram de Torredembarra i Tarragona Pl. Consolat de Mar C/ Jaume I Via Augusta Camí de la platja N-340a (Torredembarra) T-214 (Torredembarra) C/ Marqués de Tamarit C/ Baixada de Rigall C/ Comúidó C/ L'ermita Ronda d'Altafulla N-340a (Tarragona) C/ Lluís Companys C/ Alcalde P. Joan Via Augusta Camí de Prat Enviada	Carrers amb amplada entre els 5 i 10 metres espai suficient per que es pugui porta a terme el esdeveniment.

» La zona per on transcorre la Triatló – "Bicicleta B" es la següent:

Localització	Característiques
Per als Carrers del Municipi: Pl. Consolat de Mar C/ Jaume I Via Augusta Camí de la platja C/ Marqués de Tamarit C/ Baixada de Rigall C/ Comúidó C/ L'ermita Ronda d'Altafulla C/ Lluís Companys C/ Alcalde P. Joan Via Augusta Camí de Prat Enviada	Carrers amb amplada entre els 5 i 10 metres espai suficient per que es pugui porta a terme el esdeveniment.

» Dispositius de vigilància "Bicicleta A"

Localització	Característiques
Dins de La Triatló	9 motoristes de Mossos d'esquadra, 9 policies locals, 50 voluntaris de l'associació de protecció civil d'Altafulla, cunit, Torredembarra,

⁰ Cal cartografiar aquestes dades.

Tarragona.

» **Dispositius de vigilància "Bicicleta B"**

Localització	Característiques
Dlns de La Triatló	9 policies locals, 50 voluntaris de l'associació de protecció civil d'Altafulla, cunil, Torredembarra, Tarragona.

» **La zona per on transcorre la Triatló – "Cursa a peu" es la següent:**

Localització	Característiques
Per als Carrers del Municipi: Via Augusta Via Herculea Manel Berges Llevant Mestral Pont de Mar, Pescadors, Enlada, Botigues de Mar, Hort de les bombes	Carrers amb amplada entre els 6 i 10 metres espai suficient per que es pugui porta a terme el esdeveniment.

» **Mitjans de tipus sanitari, per tots els events Natació, Bicicleta i Cursa a peu**

Localització	Característiques
C/Serra Vilaró/Plaça Consolat de Mar	Ambulància SVB + Hospital de Campaña amb Equip D'Oxigenoterapia + DEA + Equipo de Trauma. + 3 Tècnics en Transport Sanitari + 2 Socorristes
Rotonda Camí de la Platja – Pontet	1 TTS + Socorrista amb Equip D'Oxigenoterapia + DEA + Equipo de Trauma.
Rotonda Marques de Tamarit (Bufet Altafulla)	1 TTS + Socorrista amb Equip D'Oxigenoterapia + DEA + Equipo de Trauma.

» **Mitjans d'extinció d'incendis i salvaments**

Localització	Característiques
Tarragona seu central	

» **Emplaçament de les mesures de seguretat: extintors, sortides d'emergència, etc.**

Mesura	Emplaçament i característiques
Extintors	- Als vehicles de la policia Local haurà un

	extintor. - Un vehicle policial disposa de DEA
--	---

» Emplaçament d'altres serveis

Serveis	Emplaçament
Brigada Municipal	Brigada de reten

» Emplaçament del CECOR

Dependències Polícials

» Vies d'accés prova "Bicicleta A - B i Cursa a peu"

Via	Ruta
Ronda Altafulla	TRAM - 1 - N-340 i carril habilitat per la circulació
Barri Marítim	TRAM - 2 Camí de Pratt i vial Els Munts

» Vies d'evacuació / sortides d'emergència "Bicicleta A - B i cursa a peu"

Via	Ruta
Carrer M. Tamarit	TRAM - 1 Camí de Ferran i Quatre camins
Carrer	TRAM - 2 Marqués de Tamarit direcció Tarragona i Torredembarra

» Zones de pàrquing

Zona	Característiques
Hotel Oreneta	t
Plaça Catalunya	
Complex les bruixes	
Via Roviano	
Roquissar	
Alcalde Pijoan	

Mar Església barí marítim PI Portalada C/ Fassina <u>Baixador de Renfe</u> <u>Kàrting Altafulla</u> <u>C/ De les sinles</u>	<u>Pàrquing de sorra ubicat a prop del passeig marítim, amb bon accés de entrada i de sortida que no te afectació per el esdeveniment.</u>
---	--

Vegeu la cartografia específica, Annex núm. 4 d'aquest manual.

2. GONEIXEMENT DEL RISC I VULNERABILITAT

2.1 RESUM I CONCLUSIONS DE L'ANÀLISI DE RISC

Emergències relacionades amb el risc d'emergències en àrees de pública concurrència: espectacles/concerts a l'aire lliure esdevingudes al municipi:

Descripció	Any	Danys
-	-	-

2.2 ÀREES O SECTORS D'AFECTACIÓ

Àrees / Sector de risc	Localització	Punts singulars respecte a l'efecte dòmino ¹
Els carrers per on es desenvolupa la Triatló	Nucli urbà i interurbà	-

2.3 ELEMENTS VULNERABLES

A la següent llista apareixen els principals elements vulnerables possiblement afectats segons l'anàlisi de risc. La llista completa d'elements vulnerables està als annexos específics (Annex 5) amb dades més concretes.

Codi	Element
001	Els propis de la competició

Actes en l'àrea de risc:

Nom de l'acte	Localització	Data	Nombre de persones / Aforament	Descripció
Triatló	Altavulla	Maig i Setembre	10000	-

2.4 DETERMINACIÓ DE LES CAMPANYES INFORMATIVES

Nom de la Campanya	Vigència	Descripció
Premsa i ràdio	Inici: 20 dies abans de la triatló Fi: el mateix dia	- Indicacions recorreguts, consells, etc

¹ Instal·lacions industrials, magatzems, etc., que en cas de quedar afectats poden donar lloc a accidents amb afectació important a la població.

3. ACTIVACIÓ DEL PLA I AVISOS PREVENTIUS

3.1 NIVELLS

» PRE-ALERTA:

La pre-alerta es donarà en aquells casos en què hi hagi una situació d'anormalitat o de risc potencial, que no tingui prou gravetat com per generar una activació del Pla. Amb caràcter general, la pre-alerta, va associada a la constatació d'indicis o a la previstió de fenòmens que podrien desencadenar més endavant una activació del pla però respecte els quals hi ha una certa incertesa que fa que la materialització de l'emergència no sigui clara.

Genèricament, la pre-alerta del PEM implica:

- Un seguiment de la situació (aquest seguiment és de tipus "intern" i per tant no sempre es contempla la informació a la població).
- Una transmissió de la informació sobre qualsevol anomalia detectada que pugui ser significativa. Concretament, s'informa als membres del CECOR.

» ACTIVACIÓ EN ALERTA:

El Pla s'activa en *fase d'alerta* davant de les situacions següents:

- * Quan el CEGAT informa de l'activació del Pla PROCICAT per problemes durant el concert.
- * Davant de situacions que poden desembocar en una situació d'emergència greu durant l'espectacle / el concert.
- * Al final d'una situació d'emergència, mentre es realitzen les tasques que permetin el retorn a la normalitat.

L'activació en alerta comporta el desplegament parcial de l'estructura contemplada en el Pla, és a dir, l'activació de determinats grups en funció de les característiques de la situació, i implica la informació a la població, a través dels mecanismes previst al Pla.

» ACTIVACIÓ EN EMERGÈNCIA:

El Pla s'activa en *fase d'emergència* davant de les situacions següents:

- * Quan el CEGAT informa de l'activació del Pla PROCICAT en fase d'emergència durant el concert.
- * Davant de situacions com ara:
 - Incendis, explosions
 - Amenaces de bomba
 - Atemptats
 - Aglomeracions o desordres importants
 - Accidents amb afectació a un gran nombre de persones
 - Etc.

A diferència de l'activació en alerta, l'activació en emergència comporta el desplegament total o pràcticament total de l'estructura contemplada en el Pla, és a dir, l'activació de tots els grups actants. Implica, a l'igual que l'activació en alerta, la informació a la població, a través dels mitjans contemplats al Pla.

3.2 CRITERIS D'ACTIVACIÓ

Succés	Nivell del PEM
Abans de l'inici de la Triatló	Pre-alerta
Davant de situacions que poden desembocar en una situació d'emergència greu durant la Triatló	Alerta
Davant d'accidents o incidents que puguin ocasionar situacions de pànic o víctimes	Emergència
Davant fenòmens meteorològics adversos que puguin afectar el normal desenvolupament de la Triatló	Emergència

4. ESTRUCTURA I ORGANITZACIÓ

4.1 RESPONSABLE MUNICIPAL DE L'EMERGÈNCIA

Composició

Nom / Càrrec operatiu	Càrrec habitual	Telefón de contacte en cas d'emergència	Núm. de la fitxa d'actuació
Titular : Félix Alonso Cantomé	Alcalde	977651149 - 689974221	2
Substitut : Jordi Molinera	1r Tinent Alcalde	687079130	2

Funcions

- Declarar la pre-alerta, l'activació i la desactivació del Pla de protecció civil municipal i informar el CECAT (Tel. 977 29 76 00 o a través de la xarxa Rescat).
- Convocar el Comitè Municipal d'Emergències.
- Constituir i exercir la direcció del CECOPAL.
- Analitzar i valorar la situació.
- Avaluar i determinar els elements vulnerables. Si és convenient, haurà de propiciar l'activació dels diversos PAU que ho requereixin.
- Decidir en tot moment, amb el Comitè Municipal d'Emergències, les actuacions més adients per fer front a l'emergència i aplicar les mesures de protecció a la població (avisos, acollida i suport), als béns i al medi ambient.
- Decretar mobilitzacions i expropiació temporal.
- Assegurar el manteniment i l'operativitat del Pla de Protecció Civil Municipal.
- D'altres, en funció del risc.

4.2 COMITÈ MUNICIPAL DE L'EMERGÈNCIA

4.2.1 COMITÈ MUNICIPAL DE L'EMERGÈNCIA

L'estructura municipal per fer front a les emergències consisteix en el Comitè Municipal de l'emergència, format per:

- * El/La responsable municipal de l'emergència (punt 4.1)
- * El Consell Assessor (punt 4.2.2)
- * El Gabinet d'Informació (punt 4.3)

4.2.2 CONSELL ASSESSOR

Composició

Nom / Càrrec operatiu	Càrrec habitual	Telefón de contacte en cas d'emergència	Núm. de la fitxa d'actuació
Coordlnador municipal de l'emergència: Angel Fernández Alberola Substitut: Caporal de la policia local	Tècnic de Protecció Civil Caporal de torn policia local	977650280 639792660 609329651	3
Cap del grup local d'intervenció Caporal cap de torn Substitut: Caporal de servei	Caporal de la policia local 2n caporal de la policia local	609329651	9
Cap del grup local sanitari Monica Virgos	Responsable del Servei	657196215	6
Cap del grup local logístic i d'acollida Pere Gall	Responsable Bgda. Mpal	652938332	7
Cap del grup local d'ordre i d'avisos a la població Policia Local	Cap de torn de la Policia Local	977650280	8

Funcions del Consell Assessor:

- Assessorar el director del Pla (l'alcalde).
- Anàlitzar i valorar la situació, aportant-hi tota la informació i trametent-hi les instruccions de l'alcalde als seus col·laboradors.

Funcions del Coordinador Municipal de l'Emergència:

- Assessorar el director del Pla de protecció civil municipal, l'alcalde, directament i com a membre del Consell Assessor.
- Coordinar les actuacions dels grups locals amb les dels grups del centre de comandament avançat.

4.2.3 REPRESENTANT MUNICIPAL AL PLA AUTONÒMIC

Composició

Nom / Càrrec operatiu	Càrrec habitual	Telèfon de contacte en cas d'emergència	Núm. de fitxa d'actuació
Titular Guillermo Alonso	Regidor d'esports Ajuntament Altafulla	689830954	4
Substitut	Regidor de Comerç Ajuntament d'Altafulla	658880428	4

Funcions

- En rebre l'avís de la situació de risc o d'emergència, ha de prendre nota de la informació que li subministra i posar-se a disposició de l'alcalde del seu municipi.
- En cas que la gravetat de la situació comporti l'activació del PROCICAT, si l'alcalde ho disposa, ha de desplaçar-se al CECAT (prèviament ha de posar-se en contacte amb el CECAT per a determinar la necessitat que s'hi desplaçi, identificant-se com a representant municipal al Pla PROCICAT).
- Un cop allà, ha de posar-se a disposició del Director del Pla PROCICAT i integrar-se al Consell Assessor per tal de fer l'enllaç amb el CECOPAL i l'Alcalde.
- Ha de mantenir-se permanentment informat de la situació al municipi i, al mateix temps, informar al CECOPAL de les decisions del Consell Assessor del Pla PROCICAT.

4.3 GABINET D'INFORMACIÓ

Composició

Nom / Càrrec operatiu	Càrrec habitual	Telèfon de contacte en cas d'emergència	Núm. de la fitxa d'actuació
Titular: Albert Jansà	Tècnic de Comunicació	639776436	5
Substituta: Carla Gomez	Tècnica	977652923	5

S'ubica a l'Ajuntament + Altafulla ràdio

Funcions

- El Gabinet d'informació del Pla de protecció civil municipal ha d'estar en contacte permanent amb el Gabinet d'informació del Pla PROCICAT, a través del telèfon 93 554 26 23. El titular del Gabinet Municipal d'informació assegura aquesta coordinació.
- Centralitzar, coordinar i preparar la informació (elaboració de comunicats, ordres i recomanacions) sobre l'emergència en coordinació amb el Gabinet d'informació del PROCICAT i facilitar-la a la població en nom del director del Pla a través dels mitjans de comunicació de titularitat pròpia o d'obligada inserció per part dels mitjans de comunicació social. En particular, s'ocupa de les declaracions d'activació del Pla en cas d'emergència i en cas d'alerta, i del final de cadascuna.
- Atendre la premsa tot donant-li la informació necessària en coordinació amb el Gabinet d'informació del PROCICAT. Orientar la recerca d'informació per part dels mitjans de comunicació

social i corregir les informacions errònies.

- Subministrar informació telefònica als familiars dels ciutadans del municipi personalment afectats. Des del Gabinet s'ha de portar el control de la informació donada als familiars. S'ha de coordinar amb el grup sanitari, que és l'encarregat de l'atenció psicològica *in situ* als familiars de les víctimes i del grup logístic i d'acollida que solucionarà tots els aspectes logístics que afectin els familiars: allotjament, trasllat de víctimes, etc.

La funció d'informació telefònica als familiars d'afectació municipal s'ha de dur a terme per el Gabinet de Premsa i Comunicació de l'Ajuntament i s'ha d'habilitar un telèfon especialment dedicat a aquesta tasca.

Les emissores de ràdio que s'utilitzaran com a mitjà de difusió durant la situació d'alerta o emergència seran:

Emissora	Freqüència	Responsable/dades de localització
Catalunya Ràdio	100.2	Josep Sabaté 977219919
Ràdio Nacional d'Espanya	1.314	Francesc Farré 977236651
Ràdio local	107.4	Albert Jansà 639775436

També s'empraran els mitjans de comunicació següents:

-

4.4 GRUPS ACTUANTS

En cas d'activació del Pla PROCICAT, dirigeix els grups actuants el Conseller/a d'Interior, que és el seu director/a o en la persona en qui delegui. Les feines que ha de realitzar cada un dels grups d'actuació locals s'han de coordinar amb les dels grups d'actuació del Pla PROCICAT, en els quals s'integren.

4.4.1 GRUP LOCAL D'INTERVENCIÓ

Composició

Nom / Càrrec operatiu	Càrrec habitual	Localització	Núm. de la fitxa d'actuació
Polícia Local	Polícia Local	C/ Marqués de Tamarit 16 tel: 977 65 02 80	***

Funcions:

- » Col·laborar en les tasques següents, d'acord amb el cap del Grup d'Intervenció del Pla PROCICAT:
 - Rebre i notificar, en primera instància, l'existència de l'emergència al 112 i al CECAT (Tel. 977 29 76 00 o a través de la xarxa Rescat)
 - Controlar, reduir o neutralitzar-ne els efectes.
 - Donar recolzament a les tasques de rescat i salvament de persones i béns.
 - Coordinar les seves actuacions amb els altres grups per mitjà del CCA.
- » Assessorar i informar el responsable municipal de l'emergència de l'evolució de la situació a temps real.

4.4.2 GRUP LOCAL SANITARI

Composició

Nom / Càrrec operatiu	Càrrec habitual	Localització	Núm. de la fitxa d'actuació
Monica Virgos	Tècnics Sanitaris	657196216	6

Funcions

» Col·laborar en les tasques següents, d'acord amb el cap del Grup Sanitari del Pla PROCICAT:

- Informar-se de la situació sanitària en l'àrea d'emergència.
- Prestar assistència sanitària in situ.
- Conèixer l'estat i la ubicació dels afectats.
- Identificar víctimes en primera instància en col·laboració amb els serveis corresponents.
- Cobrir les necessitats farmacèutiques.
- Prestar atenció psicològica als afectats i als familiars.
- Realitzar tasques de salut pública.
- Coordinar les seves actuacions amb els altres grups a través del CCA.

En cas de tenir serveis preventius amb ambulància:

- Establir i controlar l'Àrea Sanitària en una zona adequada i segura a prop del lloc de l'emergència, d'acord amb el responsable del Centre de Comandament Avançat (CCA).
- Classificar, establir i evacuar els ferits.

» Informar el responsable municipal de l'emergència de l'evolució de la situació a temps real.

4.4.3 GRUP LOCAL LOGÍSTIC I D'ACOLLIDA

Composició

Nom / Càrrec operatiu	Càrrec habitual	Localització	Núm. de la fitxa d'actuació
Responsable de la Logística Monise Castellarnau	Regidora de Participació Ciutadana	689863358	7
Substitut Francesc Farré	Regidor de Serveis	689805121	
Responsable d'Accollida Eva Martínez	Regidora de Serveis Socials Regidor de Serveis	Regidora de Serveis Socials Regidor de Serveis	7
Substitut Francesc Farré			
Responsable Associació de Voluntaris de PC Jose Miquel Fernández	Cap Operatiu	656911704	7
Substitut Francesc Farré	President	689805121	
Responsable de Serveis Socials Eva Martínez	Regidora de Serveis Socials	606927287	7
Substitut Francesc Farré	Regidor de Serveis	660808697	

Responsable de serveis bàsics al municipi	Cap de la Brigada Municipal	652938332	7
Pere Gall			

Funcions

» Col·laborar en les tasques següents, d'acord amb el cap del Grup Logístic del Pla PROCICAT:

- Gestionar els recursos i mitjans municipals (públics i privats) per posar-los a disposició dels grups.
- Funcló logística municipal i gestió dels serveis bàsics municipals (serveis municipals d'aigua, de recollida d'escombraries...). Organitzar i dirigir les accions i treballs a realitzar per restablir els serveis bàsics municipals.
- Donar suport a la constitució del CCA.
- Subministrar material lleuger i pesant de treball i transport.
- Donar suport a l'abastament de queviures per el personal dels grups i combustible per als vehicles i les màquines.
- Assegurar el subministrament d'aliments, medicaments i serveis bàsics en general a la població.
- Preparar els llocs d'acollida en cas d'evacuació i, si s'escau, els llocs que han de restar confinats. Acollir població i gestionar aquesta acollida: allotjament, proveïment d'aliments, control, serveis socials del personal del mateix municipi.
- Gestionar la recepció, l'avitallament i el control del voluntariat, tant del mateix municipi com de fora.
- Garantir les comunicacions entre els centres operatius, CECAT, CECOPALS, CCA, etc.
- Establir sistemes complementaris alternatius de comunicacions on sigui necessari.
- Donar suport tècnic.
- Coordinar les seves actuacions amb els altres grups a través del CCA.

» Informar el responsable municipal de l'emergència de l'evolució de la situació a temps real.

4.4.4 GRUP LOCAL D'ORDRE I AVISOS A LA POBLACIÓ

Composició

Nom / Càrrec operatiu	Càrrec habitual	Localització	Núm. de la fitxa d'actuació
Cap del grup			
Caporal de torn	Polícia local	689867343	8
Responsable dels avisos a la població			
Caporal policia local	Polícia local	639618347	8

Funcions

- » Col·laborar en les tasques següents, d'acord amb el cap del Grup d'Ordre del Pla PROCICAT:
 - Rebre i notificar en primera instància i de forma immediata l'existència de l'emergència al 112 i al CECAT (Tel. 977 29 76 00 o a través de la xarxa Rescat).
 - Avisar i Informar la població afectada i, en particular, els elements especialment vulnerables.
 - Comunicar a la població les mesures que hagi d'adoptar, i assegurar-ne l'aplicació.
 - Executar les mesures de protecció sobre els elements vulnerables: coordinar i executar l'evacuació o l'allunyament de la població, d'acord amb les indicacions del director del Pla i assegurar la seva aplicació. Coordinar-ne les tasques.
 - Efectuar la relació de persones afectades (evacuades).
 - Garantir la seguretat ciutadana a la zona del risc.
 - Garantir que els grups d'actuació puguin actuar sense cap impediment.
 - Garantir el control d'accessos i la vigilància viària de les zones afectades. Garantir el control de trànsit d'accés dels components dels grups a la zona de l'emergència; especialment, senyalitzar i guiar els actuants cap al Centre de Comandament Avançat i a l'Àrea Sanitària.
 - Coordinar les seves actuacions amb els altres grups a través del CCA.

- » Informar el responsable municipal de l'emergència de l'evolució de la situació a temps real.

4.5 CENTRES DE COORDINACIÓ

» Centres de recepció d'alarmes (CRA)

Lloc	Dependències Policia Local
Adreça	C/ Marques de Tamarit 16
Telèfon	977 65 02 80
Xarxa Rescat	Nom Responsable Número ISSI
Fax	977 65 17 45
Altres comunicacions	
Protocols, fitxes d'actuació, etc.	<i>Fitxa d'actuació núm. 1</i> Directorí telefònic

Funcions

- Notificar qualsevol alarma al 112 i al CECAT (Tel. 977 29 76 00 o a través de la xarxa Rescat).
La xarxa RESCAT és l'únic mitjà de comunicacions operatiu per rebre i per fer els avisos, en cas que es produeixi una calçada del servei telefònic.
- Rebre la notificació de l'alarma i trametre-la.
- Valorar, segons el protocols establerts, la importància de l'alarma.
- Posar en marxa el avisos d'actuació del Pla de protecció civil municipal.
- Informar-se, en els primers moments, de la marxa de l'emergència.

» CECOR:

És el centre de coordinació d'emergències, organitzat pel municipi, que integra representants dels grups actuants locals. Té una funció preventiva respecte l'esdeveniment de risc per al qual es constitueix.

Les seves dades són les següents:

Lloc	Dependències Policia Local
Adreça	C/ Marques de Tamarit 16
Telèfon	977 65 02 80
Fax	977 65 17 45
Recursos	
Altres comunicacions	Xarxa Rescat
Responsable	Toni Rovira

» **Centres de Coordinació Operativa Local (CECOPAL)**

Lloc	Dependències annex Policia Local
Adreça	C/ Marqués de Tamarit 16
Telèfon	977 65 02 80
Fax	977 66 17 45
Recursos	
Altres comunicacions	Xarxa Rescat

Funcions

- És el centre de coordinació municipal, que realitza les accions determinades pel director del Pla. Des d'aquí es dirigeix i es coordinen les actuacions dels diversos serveis relacionats amb el Pla.
- Mantenir contacte directe i continu amb el Centre de Coordinació Operativa de Catalunya (CECAT, Tel. 977 29 76 00 o a través de la xarxa Rescat).
- Notificar als grups operatius i al CECAT l'activació i la desactivació del Pla de protecció civil municipal.
- Facilitar, si s'escau, la informació a la població del municipi, amb els mitjans oportuns, segons les circumstàncies del risc i l'evolució de la situació de l'emergència.
- Mobilitzar i assegurar la transmissió de la informació i les ordres als grups operatius municipals decidides per la direcció del Pla, així com activar els mitjans i recursos municipals necessaris.
- Canallitzar l'ordre de l'autoritat de protecció civil municipal de prestació de serveis personals i la requisita, la intervenció o l'ocupació temporal i transitòria dels béns necessaris per afrontar les situacions d'emergència.
- Donar suport als mitjans d'emergències, de seguretat i als serveis especialitzats aliens que intervinguin en el municipi sota l'estructura del Pla activat.

» **Centre de Comandament Avançat (CCA)**

La seva ubicació, la determina el cap del Grup d'Intervenció del PROCICAT (es pot constituir més d'un CCA d'acord amb les característiques de l'emergència).

Funcions

- Exercir la coordinació *in situ* de la feina dels diferents grups d'actuació en un dels escenaris per afrontar l'emergència.
- Estar en coordinació amb els CECAT i amb el CECOPAL.

» **Centre de Coordinació Operativa de Catalunya (CECAT)**

Centre d'emergències de Catalunya, on s'ubica el Director i el Consell Assessor del Pla PROCICAT.

Adreça	C/ Dels Pagesos, 2 43208-Reus
Telèfon	977 29 76 00
Adreça electrònica	cecat@cecat.cat

Funcions

Les seves funcions, les regulen el Decret 246/1992, de 26 d'octubre, la Llei 4/1997, de protecció civil, el Decret 243/2007, d'estructura del Departament d'Interior, Relacions Institucionals i Participació i el Decret 320/2011, de 19 d'abril, de reestructuració del Departament d'Interior.

Altres centres

5. OPERATIVITAT

5.1 PROCEDIMENTS GENERALS

5.1.1 ACTUACIONS GENERALS

De cara a la seguretat de la Triatló s'han adoptat les següent mesures preventives:

- Declaració de la pre-alerta del PEM
- Constitució del CECOR
- Eliminar el risc vinculat a l'operació de carrega de combustible dels grups electrògens(substituir els grups electrògens que funcionen amb combustible tipus gasolina i gasoil per grups que funcionen a gas GLP).
- Eliminar el risc de caigudes dels nens i nenes prohibint que aquest puguin i baixen de les carrosses.
- Fer un anàlisi del risc individual col·lectiu i d'emergències que presenten les carrosses i comparses, es adir elaborar un informe sobre l'estrat i possibilitats de millora de les condicions de seguretat de les carrosses i comparses de La Triatló d'Altafulla a fi de millora la seva seguretat i adequació, si cal, a la normativa vigent.

Davant de la previsió del risc, el Centre Receptor d'Alarques trametrà als corresponents avisos preventius segons els procediments establerts.

5.1.2 PROCEDIMENTS D'ACTIVACIÓ, INTERFASE AMB PLANS SUPERIORS

» Detecció i notificació d'una situació d'emergència

Els avisos d'emergència que rebí l'Ajuntament han de comunicar-se immediatament a:

- Telèfon únic d'emergències de Catalunya (112)
- Centre de Coordinació Operativa de Catalunya (CECAT) (Tel. 977 29 76 00 o a través de la xarxa Rescat).

» Procediments d'activació

En funció dels nivells i criteris que estableix el punt 3, el Pla de protecció civil municipal, l'activarà l'alcalde mitjançant el procediment establert, directament o a proposta de CECAT o bé per indicació del director del Pla PROCICAT.

La interfase entre el Pla de protecció civil municipal i el Pla PROCICAT queda definida a partir de:

- * La trucada al CECAT que informa o confirma l'activació del Pla.
- * La dependència de les funcions del responsable de l'emergència i del Comitè de Direcció tal com estan plantejades quan es produeix l'activació del Pla PROCICAT. Coordinació amb el director del Pla PROCICAT.
- * La configuració dels grups actuants locals establerts, adaptada a l'activació del Pla PROCICAT, amb la integració dels grups d'actuació locals en els grups actuants del Pla PROCICAT i la coordinació amb la resta del grup.

En produir-se l'activació del Pla, s'ha de procedir a:

- La constitució del Comitè d'Emergències.
- L'avis d'activació als caps dels grups locals. Normalment s'ha de fer a través d'una trucada i d'un

fax de confirmació, si escau.

- La constitució dels grups actuants locals.
- La constitució del CECOPAL.
- La informació a la població sobre l'activació del Pla de protecció civil municipal i de les mesures de protecció a seguir.
- En cas de ser constituït el CCA, l'establiment d'un contacte permanent.
- La mobilització de mitjans i recursos assignats al Pla.
- L'activació dels plans d'autoprotecció de la zona afectada.

Aquestes accions es concreten en cas d'alerta o emergència de la forma següent:

- * **Activació en alerta:** suposa l'avis al Consell Assessor de l'Emergència. A criteri de l'alcalde, es pot mobilitzar el Grup Local d'Intervenció.
- * **Activació en emergència:** suposa la convocatòria del Consell Assessor de l'Emergència al CECOPAL i la mobilització dels grups actuants establerts en el Pla.

» Procediments d'actuació

Una vegada activat el Pla i constituït el Consell Assessor, el CECOPAL i els grups locals, el director del Pla de protecció civil municipal ha de mantenir contacte amb el CCA i amb els responsables dels PAU corresponents.

(Vegeu les fitxes dels procediments d'actuació dels diversos actuants al punt 5.2)

5.1.3 SISTEMES D'AVIS A LA POBLACIÓ

Notificació d'alerta a la població, per posar en pràctica les mesures d'autoprotecció com el confinament o l'evacuació.

Responsabilitat: l'Alcalde o Alcaldessa. Quan el Pla PROCICAT està activat, aquesta responsabilitat recau en última instància en el Director del Pla PROCICAT.

Direcció i coordinació de les tasques d'avis: l'Alcalde o Alcaldessa, a més del dispositiu municipal corresponent, tindrà el suport per executar aquestes tasques del Grup Local d'Ordre i Avisos i el del Pla PROCICAT.

Destinataris de l'avis i mitjans a utilitzar (elements vulnerables inclosos en el punt 6.5 dels annexos específics d'aquest manual):

Element vulnerable	Nom de l'Àrea	Mitjà d'Avis
Públic assistent	Triatló	La detecció inicial d'incidents pot arribar pels següents camins: <ul style="list-style-type: none">- Detecció per part d'un integrant de la Triatló- Detecció per part del públic assistent.- Avis de la Policia Local o Protecció Civil

Rutes d'avís: La Triatló d'Altafulla entra en fase d'alerta a partir del moment que comença la Triatló pels carrers.

La detecció inicial d'incidents pot arribar pels següents camins:

- Detecció per part d'un integrant de La Triatló d'Altafulla.
- Detecció per part del públic assistent.
- Avís de la Policia Local o Protecció Civil

A partir d'aquest primer avís, com a norma general :

- 1) S'intentarà confirmar l'afectació.
- 2) Es confirmarà o no l'activació del Pla, i es decidirà si entra en fase d'emergència, segons el quadre dels criteris d'activació del punt 1, d'aquel manual.
- 3) Si escau, es confirmarà l'avís als serveis d'emergència externs, contactant amb els centres de coordinació corresponents.

3.4.2 COMUNICACIONS I ALARMA

Avísos Interns

A nivell intern, qualsevol alarma serà transmesa al tots els integrants de la Triatló.

Els avísos interns es faran normalment per via ràdio (o per telèfon mòbil).

Avísos Externs

Els avísos externs seran responsabilitat de la central receptora d'alarmes (Policia local).

Els avísos externs inclouen la trucada al cap d'emergència, al cap d'intervenció i si escau al 112.

El missatge ha d'incloure la següent informació:

1. Tipus d'emergència (incendi, accident, etc..)
2. El lloc del sinistre
3. Existència de víctimes i situació
4. Necessitats dels medis especials d'actuació
5. Nom del interlocutor i telèfon de contacte.

El format del missatge hauria de ser similar a aquest:

" Aquí Policia Local d'Altafulla a La Triatló s'ha produït un accident / incendi / explosióa
..... i en activat el Pla en fase d'emergència.

Hí ha víctimes, i el seu estat de..... necessitem Bombers i
assistència sanitària soc repeteixo, aquí

.....
Si us plau confirmeu la informació".

.....

El missatge d'avís per evacuació o confinament es troba a l'apartat annexos específics (Annex 1, punt 3) d'aquest manual.

5.1.4 MESURES DE PROTECCIÓ DE LA POBLACIÓ

5.1.4.1 CONFINAMENT, EVACUACIÓ I ACOLLIDA

El confinament és una mesura de protecció de les persones, que consisteix en què la població romanguí en un edifici tancat, si es considera segur, i amb l'acompliment de normes apropiades de seguretat adaptades a les circumstàncies o bé adoptant mesures específiques que els són trameses en el moment oportú. El confinament es mantindrà fins que les condicions a l'exterior siguin segures.

Cal tenir en compte els edificis aptes per al confinament, més propers als llocs en els quals es desenvoluparan els esdeveniments per als quals està previst aquest manual.

Llocs de possible evacuació: Les zones a evacuar es definiran d'acord amb la localització i les característiques de l'emergència.

Nom de l'Àrea	Element Vulnerable (Població afectada)	Ocupació Habitual	Rutes d'Evacuació ⁰	Mitjans de Transport necessaris	Punt d'Acollida
Tram – 1 Balxada Rigalt Comunidó Ronda Altafulla	Públic Assistent		Camí de Ferran i Quatre Camins	-	-
Tram – 2 Alcalde Pijoan Via Augusta, Camí del Prat, Jaume I	Públic Assistent		Els Munts Camí del Prat a PP5	-	-

Relació de mitjans de transport: vegeu en l'annex general que acompanya aquest manual el Catàleg de Mitjans i Recursos on s'especifiquen els que corresponen a aquest risc. En cas de necessitar més mitjans, s'han de sol·licitar al Centre de Coordinació Operativa de Catalunya (CECAT).

Famílies que necessiten assistència en l'evacuació:

Nom	Adreça / Telèfon	Servei responsable de realitzar-ho

⁰ Cal cartografiar aquestes dades.

Centres d'acollida d'evacuats:

Centres d'Acollida ⁰		Capacitat	Observacions
1	Pavelló Pollesportiu	900	
2	Casal La Violeta	700	
Amb dormitoris:			

5.1.4.2 CONTROL D'ACCESSOS

L'objectiu del control d'accessos és impedir que persones i vehicles aliens a la gestió de l'emergència puguin entrar en la zona de risc. D'aquesta manera s'impedeix que aquestes persones es posin en perill i es garanteix que no destorben els grups actuants a la zona de risc. Pot ser necessari, en el seu cas, en control i l'ordenació del tràfic en les zones adjacents, amb l'objecte de facilitar l'arribada de nous recursos.

El control d'accessos es definirà d'acord amb la localització i les característiques de l'emergència.

S'establiran controls d'accessos als punts següents:

Supòsit	Punt	Rutes alternatives
Per N-340	Rotonda Buffet Altafulla	
Per N-340	Rotonda Puntet	
Via Augusta	Pont del Club Marítm	
Via Augusta	Pont dels campings	
Ronda altafulla	Rotonda Buffet altafulla	

5.1.5 INTERFASE AMB ELS PAU

Els edificis, les instal·lacions, els centres, les urbanitzacions, etc., que disposen o han de disposar de pla d'autoprotecció segons el Catàleg d'Activitats i d'acord amb el risc contemplat a aquest manual són:

PAU	Nom del Responsable	Telèfon de contacte en cas d'emergència	Mecanismes d'interfase (notificació)

5.2 FITXES D'ACTUACIÓ

FITXA 1	-----	CENTRE RECEPTOR D'ALARMES (CRA)
FITXA 2	-----	RESPONSABLE MUNICIPAL DE L'EMERGÈNCIA
FITXA 3	-----	COORDINADOR MUNICIPAL DE L'EMERGÈNCIA
FITXA 4	-----	REPRESENTANT MUNICIPAL AL PLA AUTONÒMIC
FITXA 5	-----	CAP DEL GABINET D'INFORMACIÓ
FITXA 6	-----	CAP DEL GRUP LOCAL SANITARI
FITXA 7	-----	CAP DEL GRUP LOCAL LOGÍSTIC I D'ACOLLIDA
FITXA 8	-----	CAP DEL GRUP LOCAL D'ORDRE I AVISOS A LA POBLACIÓ

FITXA D'ACTUACIÓ	CENTRE RECEPTOR D'ALARMES (CRA)
1	Responsable: Recepcionistes de la Policia Local Substituit:
ACCIONS A REALITZAR	
<p><u>FUNCIONS / ACCIONS</u></p> <p><u>Pre-alerta</u></p> <ul style="list-style-type: none"> • Ha d'anotar les dades. • Ha d'avisar: <ul style="list-style-type: none"> - al CECAT (Tel. 977 29 76 00 o a través de la xarxa Rescat) <i>(en cas que l'avis no l'hagin fet ells)</i>. - El coordinador tècnic municipal i el director del Pla de protecció civil municipal (l'alcalde). - Els serveis municipals, quan aquests siguin necessaris • En cas que el director del pla ho consideri necessari, ha d'avisar els membres del Consell Assessor. <p><u>Alerta i emergència</u></p> <ul style="list-style-type: none"> • Ha d'anotar les dades. • Ha d'avisar: <ul style="list-style-type: none"> - al CECAT (Tel. Tel. 977 29 76 00 o a través de la xarxa Rescat) <i>(en cas que l'avis no l'hagin fet ells)</i>. - al 112 - El coordinador tècnic municipal i el director del Pla de protecció civil municipal (l'alcalde). - Els serveis municipals que puguin afrontar el sinistre • Obtenir informació a través de la Policia Local. • En cas que el Pla s'activi de manera formal, ha d'avisar els membres del Consell Assessor i el Gabinet de Premsa. <p><u>MITJANS I RECURSOS</u></p> <ul style="list-style-type: none"> • Comunicacions <p><u>LLOC ON DIRIGIR-SE</u></p> <ul style="list-style-type: none"> • Centre Receptor d'Alarmes (CRA) <p><u>DOCUMENTACIÓ NECESSÀRIA</u></p> <ul style="list-style-type: none"> • Llistat telefònic • Si s'escau, informació sobre avisos a elements vulnerables per a diferents supòsits. 	

Quan es tingui coneixement d'una situació d'emergència, es posarà en marxa el pla de trucades d'acord amb la llista i l'ordre següent:

Responsable	Nom	Telefon de contacte en cas d'emergència
CECAT		Tel. 977 29 76 00 o a través de la xarxa Rescat
Telefon Únic d'Emergències		112
* SMS per a sords		679 436 200
* Fax per a sords		900 600 112
Responsable municipal de l'emergència	Félix Alenxo Cantorné	699974221
Coordinador municipal de l'emergència	Àngel Fernández Alberola	639792660
Cap del Gabinet d'informació	Albert Jansà	639775436
Cap del Grup Local d'Intervenció	Caporal de torn	698878260
Cap del Grup Local Sanitari	Mònica Vilgós	657196215
Cap del Grup Local Logístic i d'acollida	Pere Gall	652938332
Cap del Grup Local d'Ordre i avisos població	Polícia Local	977660280
Substituit del Grup Local d'Intervenció	Caporal de servei	639818347
Substituit del Grup Local Sanitari	Eva Martínez	608927287

Responsable	Nom	Telèfon de contacte en cas d'emergència
Substitut del Grup Local Logístic i d'Acollida	Monse Castellarnau	639708840
Substitut del Grup Local d'Ordre	Polícia Local	609329851

A continuació, el contingut de les trucades dependrà de la decisió de l'alcalde: Informació únicament, o bé Informació i convocatòria del Comitè Municipal de l'Emergència al GECOPAL.

Municipis veïns:

Nom de municipi	Telèfon de contacte en cas d'emergència
Tarragona	977296100
Torredembarra	977640025
Riera de Galà	977655000

FITXA D'ACTUACIÓ 2	RESPONSABLE MUNICIPAL DE L'EMERGÈNCIA
ACCIONS A REALITZAR	
<u>FUNCIONS / ACCIONS</u>	
<ul style="list-style-type: none">• Avis del sinistre o de la previstió de risc: ha de contactar amb el CRA per iniciar la roda de trucades, ja establerta a la fitxa d'actuació 1 (CRA).• N'ha de fer una valoració inicial (tot omplint, si cal, la informació):<ul style="list-style-type: none">- S'hi ha de determinar amb exactitud la localització i abast de la situació d'emergència.- Les persones afectades.- Els danys materials- L'estat dels camins d'accés...• Ha de contactar amb el CECAT (Tel. 977 29 76 00 o a través de la xarxa Rescat) per tal de:<ul style="list-style-type: none">- Confirmar l'avis, omplir i contrastar la informació.- Donar els telèfons de contacte de l'Ajuntament i del CECOPAL.	
» <u>Pre-alerta:</u>	
<ul style="list-style-type: none">• Ha de donar l'ordre de que es faci un seguiment de la situació.• Ha de recordar al CRA la necessitat que informi als membres del Comitè Municipal d'Emergència, als centres de coordinació i als grups locals actuant, si s'escau.• Ha de valorar si és necessària la convocatòria del consell assessor municipal.• Ha de recordar al CRA la necessitat que comuniqui al CECAT (Tel. 977 29 76 00 o a través de la xarxa Rescat) que el PEM es troba en situació de prealerta.	
» <u>Alerta</u>	
<ul style="list-style-type: none">• Ha de donar l'ordre de fer prendre les mesures preventives necessàries.• Si ho creu convenient, ha de donar l'ordre d'activar formalment el Pla en el nivell d'alerta i encomanar al CRA l'avis dels membres del Comitè Municipal de l'Emergència, sense convocar-los, ja establerta a la fitxa d'actuació 1 (CRA). Comunicar aquesta activació al CECAT (Tel. 977 29 76 00 o a través de la xarxa Rescat).• Ha de fer el seguiment de l'alerta i, si ho creu convenient, ha de dirigir-se al CECOPAL.• Ha de fer el manteniment de contactes amb el CECAT.	
» <u>Emergència</u>	
<ul style="list-style-type: none">• Ha d'activar el Pla en emergència i encomanar al CRA l'avis i convocatòria al CECOPAL dels membres del Comitè municipal de l'Emergència, ja establerta a la fitxa d'actuació 1 (CRA). Comunicar aquesta activació al CECAT (Tel. 977 29 76 00).• Amb el Comitè municipal de l'Emergència, ha de decidir la constitució dels grups locals d'actuació.• Ha de preparar el CECOPAL, per utilitzar-lo com a centre d'operacions. Ha d'ampliar, si és possible, les línies i els aparells de comunicació (telèfon, fax i ràdio).• Ha d'avaluar els possibles riscos a la població.• Ha de preveure amb el cap de Bombers de la Generalitat i amb el CECAT els possibles confinament/evacuacions i posterior acollida dels elements vulnerables.• Ha de donar l'ordre de prendre les mesures preventives necessàries i/o d'intervenció en el sinistre.• Ha de verificar la realització de les tasques encomanades al municipi. Especialment:<ul style="list-style-type: none">- Avisos a la població, especialment dels elements vulnerables.- Tasques d'evacuació i acollida.- Organització de la logística municipal.- Suport a la intervenció.• Ha de fer el seguiment de l'emergència <u>des del CECOPAL</u>. Al llarg de l'emergència ha de mantenir contactes amb el CCA, per fer el seguiment de la situació, ha de contrastar les informacions i preveure possibles necessitats.• Ha de recollir informació i ha d'atendre la premsa que es desplaça a cobrir l'emergència.	
<u>MITJANS I RECURSOS</u>	
<ul style="list-style-type: none">• Els propis de l'Ajuntament.• Servels, empreses i persones del municipi.	
<u>LLOC ON DIRIGIR-SE</u>	
<ul style="list-style-type: none">• CECOPAL.	
<u>DOCUMENTACIÓ NECESSÀRIA</u>	
<ul style="list-style-type: none">• Cartografia general i cartografia específica. (Vegeu annexos generals i annexos específics (Annex 4) respectivament d'aquest manual).• Models de comunicats: de situació de pre-alerta, d'activació, de desactivació, d'evacuació i de confinament.• Criteris d'activació del Pla de protecció civil municipal per emergències en concerts / espectacle a l'aire lliure.	

FITXA D'ACTUACIÓ 3	COORDINADOR MUNICIPAL DE L'EMERGÈNCIA – CAP D'EMERGÈNCIA
ACCIONS A REALITZAR	
<u>FUNCIONS / ACCIONS</u>	
<p>El cap d'emergència, dirigeix i mana totes les operacions de control en situacions d'emergència que afectin al públic en general.</p>	
<p>Títular</p>	
<p>Nom: Angel Fernández Alberola</p>	
<p>Càrrec : Tècnic protecció civil</p>	
<ul style="list-style-type: none">- Te a les seves ordres els equips d'emergència de la Triatló.- Dirigeix i coordina l'emergència- Demana ajuts exteriors- Vetlla per d'implantació i el manteniment del Pla- Ordena l'evacuació- Estableix una comunicació permanent amb els diferents grups d'actuació per si cal prendre mesures extraordinàries.- Verifica prèviament a l'acte , la correcta operativitat dels elements d'extinció, seguretat i protecció.	
<ul style="list-style-type: none">• Avís del sinistre o previstó de risc.• Fer-ne una valoració inicial.	
<p>» <u>Pre-alarta:</u></p>	
<ul style="list-style-type: none">• Si ho creu convenient, ha d'avisar a l'Alcalde i mantenir-s'hi en contacte per dir-li com evoluciona el sinistre.• Ha de recordar al CRA la necessitat que informi als membres del Comitè Municipal d'Emergència, als centres de coordinació i als grups locals actuants, si s'escau.• Ha de valorar si és necessària la convocatòria del consell assessor municipal i ha de suggerir-li a l'alcalde.• Ha de recordar al CRA la necessitat que comuniquin al CECAT (Tel. 977 29 76 00 o a través de la xarxa Rescat) que el PEM es troba en situació de prealartra.• Ha d'integrar-se al CECOR.	
<p>» <u>Alerta</u></p>	
<p>La Triatló d'Altafulla entra en fase d'alartra a partir del moment que comença la Triatló pels carrers.</p>	
<p>La detecció inicial d'incidents pot arribar pels següents camins:</p>	
<ul style="list-style-type: none">- Detecció per part d'un integrant de La Triatló d'Altafulla.- Detecció per part del públic assistent.- Avís de la Policia Local o Protecció Civil	
<p>A partir d'aquest primer avís, com a norma general :</p>	
<ol style="list-style-type: none">4) S'intentarà confirmar l'afectació.5) Es confirmarà o no l'activació del Pla, i es decidirà si entra en fase d'emergència, segons el quadre dels criteris d'activació del punt 1, d'aquel manual.6) Si escau, es confirmarà l'avis als serveis d'emergència externs, contactant amb els centres de coordinació corresponents.	
<p><u>COMUNICACIONS I ALARMA</u></p>	

Avisos Interns

A nivell intern, qualsevol alarma serà transmesa al tots els Integrants de la Triatló.

Els avisos interns es faran normalment per via radio (o per telèfon mòbil).

Avisos Externs

Els avisos externs seran responsabilitat de la central receptora d'alarmes (Policia local).

Els avisos externs inclouen la trucada al cap d'emergència, al cap d'intervenció i si escau al 112.

El missatge ha d'incloure la següent Informació:

1. Tipus d'emergència (incendi, accident, etc..)
2. El lloc del sinistre
3. Existència de víctimes i situació
4. Necessitats dels medis especials d'actuació
5. Nom del interlocutor i telèfon de contacte.

En cas d'activar-se el Pla, ha de comunicar-ho al GECAT (Tel. 077 29 76 00 o a través de la xarxa Roscat).

» Emergència

Identifica les actuacions dirigides al control directe i enfocades a les emergències. La intervenció la faran en primera instància el Cap d'intervenció i els membres de l'equip de Primera Intervenció, que son els que estaran " in situ" al lloc on ocorre l'emergència.

El control de l'emergència serà dirigit pel cap d'intervenció. Davant la compareixença del Bombers de la Generalitat, aquest darrers assumiran les responsabilitats del control de l'emergència.

S'han de tenir igualment en compte:

- les actuacions de suport de les operacions de control del Incident o emergència.
- La informació sobre el sinistre, la seva extensió, equips que estan intervenint, mitjans de l'àrea afectada i limítrofes, etc... son dades que han de estar preparades per facilitar-les als equips externs. En aquest sentit, es subministrarà al responsable de Bombers una còpia del Pla d'emergències de l'Triatló de Triatló d'Altafulla amb plànols.

En general per les emergències que es poden produir a La Triatló d'Altafulla la primera intervenció consistirà en:

- Si es tracta d'un incendi o d'una explosió, actuar mitjançant les eines d'extinció a la zona.
- Si es possible, rescatar i allunyar les persones afectades.
- Senyalitzar la zona afectada.
- Mantenir informat a la Policia Local i al Cap d'emergència sobre l'evolució dels fets i a ser possibles de l'afectació de l'exterior.

COMUNICACIONS I ALARMA

Avisos Interns

A nivell intern, qualsevol alarma serà transmesa al tots els integrants de la Triatló.

Els avisos interns es faran normalment per via radio (o per telèfon mòbil).

Avisos Externs

Els avisos externs seran responsabilitat de la central receptora d'alarmes (Policia local).

Els avisos externs inclouen la trucada al cap d'emergència, al cap d'intervenció i si escau al 112.

El missatge ha d'incloure la següent informació:

1. Tipus d'emergència (Incendi, accident, etc..)
2. El lloc del sinistre
3. Existència de víctimes i situació
4. Necessitats dels medis especials d'actuació
5. Nom del interlocutor i telèfon de contacte.

- Ha d'avisar el responsable municipal de l'emergència del Pla (l'alcalde).
- Ha de suggerir al responsable municipal de l'emergència del Pla (l'alcalde) de donar l'ordre d'avisar aquelles persones o aquells serveis que hagin de prendre les mesures preventives necessàries i/o d'intervenir en el sinistre.
- Ha de coordinar als serveis municipals que estiguin actuant en el sinistre o prenent mesures preventives.
- Ha de dirigir-se al CECOPAL.
- Ha de comunicar al CECAT (Tel. 977 29 76 00 o a través de la xarxa Rescat) l'activació del Pla.

MITJANS I RECURSOS

- Comunicacions

LLOC ON DIRIGIR-SE

- Si ho veu convenient, al CRA.
- En cas que s'activi el Pla, al CECOPAL.

DOCUMENTACIÓ NECESSÀRIA

- Llistats telefònics.
- Cartografia general i cartografia específica. (Vegeu annexos generals i annex 4 respectivament d'aquest manual).
- Models de comunicats.
- Criteris d'activació del Pla de protecció civil municipal per emergència en concert / espectacle a l'aire lliure.

FITXA D'ACTUACIÓ 4	REPRESENTANT MUNICIPAL AL PLA AUTONÒMIC
ACCIONS A REALITZAR	
<p><u>FUNCIONS / ACCIONS</u> (en situació d'alerta i en situació d'emergència, per cada nivell, si s'escau)</p> <ul style="list-style-type: none">• En rebre l'avis de la situació de risc o d'emergència, ha de prendre nota de la Informació que li subministrin i posar-se a disposició de l'Alcalde.• Si l'Alcalde constitueix el CECOPAL, ha de desplaçar-se al CECAT (prèviament ha de posar-se en contacte amb el CECAT (Tel. 077 29 76 00 o a través de la xarxa Rescat) per determinar la necessitat que s'hi desplaçi, identificant-se com a representant municipal al Pla PROCICAT.• Un cop allà, ha de posar-se a disposició del Director del Pla PROCICAT i integrar-se al Consell Assessor per tal de fer l'enllaç amb el CECOPAL i l'Alcalde.• Ha de mantenir-se permanentment informat de la situació al municipi i, al mateix temps, informar al CECOPAL de les decisions del Consell Assessor del Pla PROCICAT. <p><u>MITJANS I RECURSOS</u></p> <ul style="list-style-type: none">• <p><u>LLOC ON DIRIGIR-SE</u></p> <ul style="list-style-type: none">• Sala de Crisi del CECAT. <p><u>DOCUMENTACIÓ NECESSÀRIA</u></p> <ul style="list-style-type: none">•	

FITXA D'ACTUACIÓ 5	CAP DEL GABINET D'INFORMACIÓ
ACCIONS A REALITZAR	
<ul style="list-style-type: none">• Ha de contactar amb l'alcalde. Ha de demanar-li informació i instruccions. Si l'alcalde constitueix el CEGOPAL, ha de desplaçar-s'hi.• Ha d'actuar directament o a través del CRA el Gabinet d'Informació.	
<u>FUNCIONS / ACCIONS</u>	
<ul style="list-style-type: none">• Centralitzar, coordinar i preparar la informació que rep del Comitè d'Emergència, sobre l'emergència i facilitar-la a la població, als grups actuant o a d'altres administracions a través dels mitjans de comunicació. S'inclou aquí tant la informació destinada a adoptar mesures de protecció (difusió de les ordres i recomanacions del Director del Pla) com la informació general sobre el succés.	
» <u>Alerta</u>	
<ul style="list-style-type: none">• Difondre en nom del Director la declaració d'Alerta del Pla d'Emergència Municipal.• Difondre els consells d'autoprotecció adequats a la població durant la situació de risc (<i>vegeu annexos específics</i>).• Recollir i difondre la informació sobre la situació de risc, en coordinació amb el Gabinet de Premsa del CEGAT (Tel. 93 554 26 23).• Difondre en nom del Director la desactivació del Pla.• Fins i tot passada la situació de risc, atendre els mitjans de comunicació social, donar-los la informació necessària, orientar-los en la recerca d'informació i corregir les informacions errònies.	
» <u>Emergència</u>	
<ul style="list-style-type: none">• Difondre en nom del Director la declaració d'Emergència del Pla d'Emergència Municipal.• Preparar i difondre els missatges d'informació a la població durant la situació d'emergència (<i>vegeu annexos específics</i>):<ul style="list-style-type: none">- Sobre el risc i sobre les mesures d'autoprotecció.- Sobre les mesures que s'estan prenent per resoldre la situació i per mantenir els subministraments essencials.• Recollir i difondre la informació sobre la situació de risc, en coordinació amb el Gabinet de Premsa del CEGAT (Tel. 93 554 26 23).• Control del llistat de persones evacuades i/o confinades i lloc on estan ubicades, a través del Grup Local Logístic i d'Acollida.• Si cal vetllar per la constitució d'un punt d'informació a la població i als mitjans de comunicació, amb informació de la ubicació dels afectats i amb informació contrastada i autoritzada sobre el sinistre i els mitjans que s'han disposat per resoldre'l.• Difondre en nom del Director la desactivació del Pla.• Passada l'emergència, atendre els mitjans de comunicació social, donar-los la informació necessària, orientar-los en la recerca d'informació i corregir les informacions errònies.	
<u>MITJANS I RECURSOS</u>	
<ul style="list-style-type: none">•	
<u>LLOC ON DIRIGIR-SE</u>	
<ul style="list-style-type: none">•	
<u>DOCUMENTACIÓ NECESSÀRIA</u>	
<ul style="list-style-type: none">•	

FITXA D'ACTUACIÓ 6	CAP DEL GRUP LOCAL SANITARI
ACCIONS A REALITZAR	
<u>FUNCIONS / ACCIONS</u>	
<p>-Atenció sanitària a les víctimes que es troben en el recorregut del desfilada.</p> <p>-Avaluar la situació sanitària derivada de l'emergència</p> <p>-Col·laborar en la determinació de les àrees de socors.</p> <p>-Organitzar el dispositiu mèdic assistencial en les zones afectades.</p> <p>-Organitzar la Infraestructura de recepció hospitalària.</p> <p>-Identificació d'afectats en col·laboració amb els serveis corresponents.</p> <p>-Disseny d'un sistema d'informació sanitària: establiment de recomanacions i missatges sanitaris dirigits a la població.</p>	
<u>MITJANS I RECURSOS</u>	
<p>6 Tècnics en Emergències Sanitàries Personal amb coneixements en Primers Auxilis 1 Hospital de Campanya 3 Equips d'oxigenoteràpia 6 Desfibril·ladors Externs Automàtics DEA 5 Equips de Traumatologia 2 Camilles de trasllado 1 Silla de Traslado 4 Teules de Rescat Etc</p>	
<u>LLOC ON DIRIGIR-SE</u>	
<ul style="list-style-type: none">• CECOPAL	
<u>DOCUMENTACIÓ NECESSÀRIA</u>	
<ul style="list-style-type: none">•	

FITXA D'ACTUACIÓ 7	CAP DEL GRUP LOCAL LOGÍSTIC I D'ACOLLIDA
ACCIONS A REALITZAR	
<ul style="list-style-type: none">• Ha de contactar amb l'alcalde. Ha de demanar-li informació i instruccions. Si l'alcalde constitueix el CECOPAL, desplaçar-s'hi.• Ha d'activar directament o a través del CRA el Grup Local Logístic i d'Acollida.	
<u>ACCIONS PER A LES FUNCIONS LOGÍSTIQUES</u>	
<i>(Tant les necessàries per a la població com les que pugui sol·licitar al CCA per mitjà de l'alcalde.)</i>	
<ul style="list-style-type: none">• Ha de quantificar, preveure i tenir localitzats els mitjans extraordinaris disponibles en el municipi (vegeu en annexos generals, el directori telefònic que aquest manual acompanya).• Ha de controlar l'ús dels recursos gestionats i el seu estat.• La demanda de recursos allens al municipi s'ha de fer sempre des del CEGAT (Tel. 977 29 76 00 o a través de la xarxa Rescat).	
<u>ACCIONS PER A LES FUNCIONS D'ACOLLIDA</u>	
<ul style="list-style-type: none">• En cas d'evacuació, ha de determinar conjuntament amb l'alcalde, i el responsable del Grup Local d'Ordre, en funció de l'àrea a evacuar, el centre o els centres d'acollida.• Ha d'activar els centre/s d'acollida i els seus responsable/s (consulteu el punt 5.1.4).• Ha de desplaçar als centre/s d'acollida l'equip d'acollida.• Ha de preveure l'avituellament de centre d'acollida.• Ha de designar un responsable dels centre/s d'acollida, que tindrà les següents funcions:<ul style="list-style-type: none">- Portar el control nominal de les persones evacuades i/o acollides.- Transmetre les necessitats que puguin presentar-se.- Rebre i distribuir l'avituellament.• Ha de rebre els voluntaris ocasionals que es presentin. Ha d'anotar el seus noms en una llista. Si són necessaris, cal agrupar-los i integrar-los, segons la seva capacitat, en els grups locals actuants més adients. Si no són necessaris, cal comunicar-los que l'Ajuntament ja s'hi posarà en contacte quan necessiti la seva ajuda.• Si es necessiten voluntaris i no n'hi ha prou, d'acord amb l'alcalde, ha de demanar la participació de veïns del municipi.• Ha d'establir el reforç de comunicacions del centre d'acollida.• Organitzar possibles atencions en els centre/s d'acollida.	
<u>MITJANS I RECURSOS</u>	
<ul style="list-style-type: none">•	
<u>LLOC ON DIRIGIR-SE</u>	
<ul style="list-style-type: none">• CECOPAL	
<u>DOCUMENTACIÓ NECESSÀRIA</u>	
<ul style="list-style-type: none">•	

FITXA D'ACTUACIÓ 8	CAP DEL GRUP LOCAL D'ORDRE I AVISOS A LA POBLACIÓ
ACCIONS A REALITZAR	
<ul style="list-style-type: none">• Ha de contactar amb l'alcalde. Ha de demanar-li informació i instruccions. Si l'alcalde constitueix el CECOPAL, ha de desplaçar-s'hi.• Ha de constituir, si cal, el Grup d'Ordre.	
<u>ACCIONS PER A LES FUNCIONS D'ORDRE</u>	
<ul style="list-style-type: none">• Ha d'establir l'avis telefònic i/o el desplaçament als nuclis aïllats. Ha de considerar si cal el confinament / l'evacuació. (Vegeu el directori telefònic als annexos generals i el quadre d'elements vulnerables de l'annex 5 que acompanya aquest manual).• Ha de recollir, contrastar i facilitar a l'alcalde tota la informació que generi l'emergència.• Ha d'encarregar als membres del grup:<ul style="list-style-type: none">- El control d'accessos a les vies que permeten accedir als llocs d'intervenció, per impedir l'accés de persones no autoritzades, on bé de la seva seguretat.- Senyalització de les vies d'accés, per tal d'afavorir l'arribada dels grups actuants.	
» En cas d'avacuació:	
<ul style="list-style-type: none">• Ha de determinar conjuntament amb l'alcalde, el cap de Bombers i el CECAT la zona a evacuar.• Ha de consultar el punt 5.1.4 sobre la quantitat i el tipus de població, les necessitats de mitjans...• Ha de determinar conjuntament amb l'alcalde i el responsable del Grup Local Logístic i d'Acollida, el centre d'acollida corresponent. (Consulteu el capítol 5.1.4.)• Ha d'executar l'evacuació.• Ha d'establir el missatge i determinar les regles d'avis i evacuació. (Consulteu el capítol 5.1.4 i l'annex 1 dels annexos específics d'aquest manual.)• Ha de mobilitzar, en cas necessari, els mitjans de transport necessaris per a l'evacuació.• Ha de preveure la vigilància de les zones evacuades.	
<u>ACCIONS PER A LES FUNCIONS D'AVIS A LA POBLACIÓ</u>	
<ul style="list-style-type: none">• Ha de determinar conjuntament amb l'alcalde, d'acord amb el director del Pla, la necessitat d'efectuar algun tipus d'avis.• Ha de comprovar l'operativitat dels mitjans d'avis i informació.• Ha de consultar la informació sobre consells d'autoprotecció (vegeu l'annex 2 dels annexos específics d'aquest manual).• Ha d'establir l'avis telefònic i/o el desplaçament als nuclis aïllats.• Ha de determinar conjuntament amb l'alcalde la necessitat d'informar el conjunt de la població.• Ha d'establir el sistema d'atendre els veïns que s'adreixin a l'Ajuntament cercant informació, bé desplaçant-s'hi, bé per telèfon.	
<u>MITJANS I RECURSOS</u>	
<ul style="list-style-type: none">•	
<u>LLOC ON DIRIGIR-SE</u>	
<ul style="list-style-type: none">• CECOPAL	
<u>DOCUMENTACIÓ NECESSÀRIA</u>	
<ul style="list-style-type: none">•	

FITXA D'ACTUACIÓ 9	2. CAP DEL GRUP LOCAL D'INTERVENCIÓ I SEGURETAT CIUTADANA
ACCIONS A REALITZAR	
<u>FUNCIONS / ACCIONS</u>	
• El cap d'ordre i seguretat ciutadana, es el comandament natural del grup d'ordre i seguretat ciutadana.	
Titular	
Nom : Càrrec :	
Suplent	
Nom : Càrrec :	
Funcions:	
<ul style="list-style-type: none">- Dirigir i ordenar in situ les actuacions de l'equip que lluiten contra l'emergència.- Mantenir informat al cap d'emergència.- Participar activament en d'implantació i manteniment del Pla.	
GRUP D'ORDRE I SEGURETAT CIUTADANA	
Policia Local i Protecció Civil	
Funcions:	
<ul style="list-style-type: none">- Realitzar les actuacions immediates amb els mitjans disponibles en el lloc de l'emergència per minimitzar o controlar el sinistre.- Col·laborar amb els altres grups.- Seguir les instruccions que li doni el cap d'intervenció	
Funcions:	
POLICIA LOCAL	
Vetllar pel compliment de normatives, ordenances i decrets.	
<ul style="list-style-type: none">-Garantir la seguretat en el dels diferents recorreguts.-Dirigir i organitzar, si escau, el confinament o evacuació de la població o qualsevol altra acció que impliqui grans moviments de persones.-Abalsament i senyalització de vies públiques-Informació sobre l'estat de vies públiques-Canalització de trànsit als voltants del recorregut.-Canalització de trànsit i talls de vies per facilitar l'arribada de els vehicles d'emergència en els punts on sigui necessari, <p>Prestant especial atenció a: (L'itinerari a triar dependrà de les circumstàncies que puguin donar-se. El nombre de punts a cobrir dependran de l'emergència i dels recursos que puguin mobilitzar).</p>	

PROTECCIÓ CIVIL

Control, comprovació dels requisits i mesures de seguretat de les carrosses i comparses

- Realitzar inspecció visual de l'espai o recorregut festiu, amb les comprovacions de seguretat i compliment del pla de seguretat i emergències.
 - Comunicació de possibles irregularitats detectades o incidents.
 - Garantir la seguretat de carrosses i comparses durant la Triatló.
 - Extinció d'incendis de caràcter menor en què no sigui necessari
- Mobilitzar els serveis d'emergències. (Bombers).
- Facilitar l'entrada de vehicles d'emergència a la desfilada.
 - Facilitar l'actuació dels serveis d'emergència professionals en el lloc de l'incident.
 - Recerca de persones desaparegudes
 - Col·laboració amb tots els serveis d'emergència implicats quan sigui necessari

» Alerta

La Triatló d'Altafulla entra en fase d'alerta a partir del moment que comença la Triatló pels carrers.

La detecció inicial d'incidents pot arribar pels següents camins:

- Detecció per part d'un integrant de La Triatló d'Altafulla.
- Detecció per part del públic assistent.
- Avis de la Policia Local o Protecció Civil

A partir d'aquest primer avis, com a norma general :

- 7) S'intentarà confirmar l'afectació.
- 8) Es confirmarà o no l'activació del Pla, i es decidirà si entra en fase d'emergència, segons el quadre dels criteris d'activació del punt 1, d'aquet manual.
- 9) Si escau, es confirmarà l'avis als serveis d'emergència externs, contactant amb els centres de coordinació corresponents.

3.4.2 COMUNICACIONS I ALARMA

Avisos Interns

A nivell Intern, qualsevol alarma serà transmesa al tots els integrants de la Triatló.

Els avisos Interns es faran normalment per via ràdio (o per telèfon mòbil).

Avisos Externs

Els avisos externs seran responsabilitat de la central receptora d'alarmes (Policia local).

Els avisos externs inclouen la trucada al cap d'emergència, al cap d'intervenció i si escau al 112.

El missatge ha d'incloure la següent informació:

1. Tipus d'emergència (Incendi, accident, etc..)
2. El lloc del sinistre
3. Existència de víctimes i situació
4. Necessitats dels medis especials d'actuació
5. Nom del interlocutor i telèfon de contacte.

» **Emergència**

Identifica les actuacions dirigides al control directe i enfocades a les emergències. La Intervenció la faran en primera instància el Cap d'intervenció i els membres de l'equip de Primera Intervenció, que son els que estaran " In situ" al lloc on ocorre l'emergència.

El control de l'emergència serà dirigit pel cap d'intervenció. Davant la compareixença del Bombers de la Generalitat, aquest darrers assumiran les responsabilitats del control de l'emergència.

S'han de tenir igualment en compte:

- les actuacions de suport de les operacions de control del incident o emergència.
- La Informació sobre el sinistre, la seva extensió, equips que estan intervenint, mitjans de l'àrea afectada i limítrofes, etc... son dades que han de estar preparades per facilitar-les als equips externs. En aquest sentit, es subministrarà al responsable de Bombers una còpia del Pla d'emergències de l'Triatló de Triatló d'Altafulla amb plànols.

En general per les emergències que es poden produir a La Triatló d'Altafulla la primera intervenció consistirà en:

- Si es tracta d'un incendi o d'una explosió, actuar mitjançant les eines d'extinció a la zona.
- Si es possible, rescatar i allunyar les persones afectades.
- Senyalitzar la zona afectada.
- Mantenir informat a la Policia Local i al Cap d'emergència sobre l'evolució dels fets i a ser possibles de l'afectació de l'exterior.

MITJANS I RECURSOS

•

LLOC ON DIRIGIR-SE

•

DOCUMENTACIÓ NECESSÀRIA

•

FITXA D'ACTUACIÓ 10	4 EQUIP D'EVACUACIÓ I CONFINAMENT
ACCIONS A REALITZAR	
<u>FUNCIONS / ACCIONS</u>	
Policia Local i Protecció Civil	
Funcions:	
<ul style="list-style-type: none">- Activar l'alarma- Organitzar l'evacuació- Col·laborar amb els altres grups.- Seguir les instruccions que li donin.	
» <u>Alerta</u>	
•	
» <u>Emergència</u>	
• <u>EVACUACIÓ</u>	
En general es la millor resposta preventiva davant qualsevol emergència.	
<u>MITJANS I RECURSOS</u>	
•	
<u>LLOC ON DIRIGIR-SE</u>	
•	
<u>DOCUMENTACIÓ NECESSÀRIA</u>	
•	

6. ANNEXOS ESPECÍFICS

6.1 ANNEX 1. MODEL DE DECLARACIÓ DE PRE-ALERTA, D'ACTIVACIÓ I ALTRES COMUNICATS I DISPOSICIONS

1. MODEL DE DECLARACIÓ FORMAL DE SITUACIÓ DE PRE-ALERTA DEL PLA DE PROTECCIÓ CIVIL MUNICIPAL

NOTIFICACIÓ DE COMUNICACIÓ DE SITUACIÓ DE **PRE-ALERTA** DEL PLA DE PROTECCIÓ CIVIL MUNICIPAL

(enviar-ho al CECAT per correu electrònic a cecat@gencat.cat)

....., alcalde/alcaldessa de/d'
pels poders que tinc,

DECLARO:

LA SITUACIÓ DE PRE-ALERTA del Pla de protecció civil municipal, a causa de/d'

.....

Les mesures previstes són:

-
-

.....
Alcalde/Alcaldessa

....., de/d' de 201

2. MODEL DE DECLARACIÓ FORMAL D'ACTIVACIÓ I DESACTIVACIÓ DEL PLA DE PROTECCIÓ CIVIL MUNICIPAL EN ALERTA/EMERGÈNCIA

NOTIFICACIÓ D'ACTIVACIÓ DEL PLA DE PROTECCIÓ CIVIL MUNICIPAL EN **ALERTA**

(enviar-ho al CECAT per correu electrònic a cecat@gencat.cat)

....., alcalde/alcaldessa de/d'
pels poders que tinc,

DECLARO:

ACTIVAT el Pla de protecció civil municipal, a causa de/d'

CONSTITUÏT el Comitè d'Emergències.

Les mesures previstes són:

-
-

.....
Alcalde/Alcaldessa

....., de/d' de 201

NOTIFICACIÓ D'ACTIVACIÓ PLA DE PROTECCIÓ CIVIL MUNICIPAL EN EMERGÈNCIA	
(enviar-ho al CECAT per correu electrònic a cecat@gencat.cat)	
....., alcalde/alcaldessa de/d'	
pels poders que tinc,	
DECLARO:	
<u>ACTIVAT</u> el Pla de protecció civil municipal, a causa de/d'	
<u>CONSTITUÏT</u> el Comitè d'Emergències.	
Les mesures previstes són:	
•	
•	
.....	
Alcalde/Alcaldessa	
....., de/d' de 201	

NOTIFICACIÓ DE DESACTIVACIÓ DEL PLA DE PROTECCIÓ CIVIL MUNICIPAL	
(enviar-ho al CECAT per correu electrònic a cecat@gencat.cat)	
....., alcalde/alcaldessa de/d'	
pels poders que tinc, ja que ha desaparegut tot el risc,	
DECLARO:	
<u>DISSOLT</u> el Comitè d'Emergències.	
<u>DESACTIVAT</u> el Pla de protecció civil municipal, a causa de/d', i la tornada a la normalitat.	
.....	
Alcalde/Alcaldessa	
....., de/d' de 201	

2. MODEL DE BAN AMB UNA ORDRE D'EVACUACIÓ O DE CONFINAMENT

BAN – ORDRE D'EVACUACIÓ	
L'Ajuntament comunica que s'ha d'evacuar la zona compresa:.....(especifiqueu el nom dels carrers / les zones)..... Seguiu les següents instruccions:	
• Aneu amb els vostres vehicles a..... (especifiqueu el trajecte o la ruta a seguir, si cal).....	
• Si no teniu un mitjà de transport propi, aneu a.....(especifiqueu l'adreça).....	
• Agafeu només el que sigui imprescindible (la documentació; la medicació, si en preneu; diners...). Si aneu carregats, l'evacuació no podrà ser tan ràpida i àgil com cal.	

BAN – ORDRE DE CONFINAMENT

L'Ajuntament comunica que la població, barriada, ha de quedar-se confinada o tancada a casa seva. Seguiu les següents instruccions:

- Tanqueu-vos a casa vostra; si sou al carrer, tanqueu-vos a l'edifici més pròxim.
- Tanqueu les portes i les finestres.
- Pareu els sistemes de ventilació i climatització.
- Escolteu la ràdio: us anirem informant de la situació.
- No sortiu de casa fins que us ho diguem nosaltres.

3. MODEL DE COMUNICAT D'AVÍS D'EVACUACIÓ O DE CONFINAMENT

COMUNICAT D'EVACUACIÓ

ATENCIÓ, ATENCIÓ: L'Ajuntament comunica que cal evacuar aquesta zona. Seguiu les següents instruccions:

- Aneu, amb els vostres vehicles, a
- Si no teniu cap mitjà de transport, aneu a, on us recollirem.
- Tanqueu bé les portes, les finestres i les persianes.

A, podreu esperar fins que hagi passat el risc. Us mantindrem informats.

COMUNICAT DE CONFINAMENT

ATENCIÓ, ATENCIÓ: L'Ajuntament comunica a la població, barriada.....que ha de quedar-se confinada o tancada a casa seva. Seguiu les següents instruccions:

- Tanqueu-vos a casa vostra, si sou al carrer a l'edifici més pròxim
- Tanqueu les portes i les finestres
- Pareu el sistema de ventilació i climatització
- Escolteu la ràdio: us anirem informant de la situació
- No sortiu de casa fins que us ho diguem nosaltres

6.2 ANNEX 2. CONSELLS D'AUTOPROTECCIÓ PEL RISC

6.3 ANNEX 3. PLANS D'AUTOPROTECCIÓ ASSOCIATS (SI ESCAU)

6.4 ANNEX 4. CARTOGRAFIA ESPECÍFICA

Cartografia específica dels elements vulnerables de l'annex 5 a escala 1:5.000 o 1:10.000 o aquella que sigui més adient amb la llegenda Inclosa.

Plànol 1. Identificació del risc i d'infraestructures bàsiques i de suport a l'actuació

Plànol 2. Plànol de vulnerabilitat i protecció a la població

En la cartografia es representen els recursos i les infraestructures de la llista adjunta, amb la simbologia i el color corresponents.

(simbologia)

6.5 ANNEX 5. ELEMENTS VULNERABLES

Llistes completes dels elements vulnerables que ja han estat assenyalats en la cartografia específica (annex 4) i en el punt 2.3 d'aquest manual. Aquesta llista d'elements vulnerables és exclusiva per al risc pel qual es fa aquest manual.

Codi	Coordenades UTM	Element	Població afectada	Àrea/Sector	Nom / Telèfon de contacte en cas d'emergència	Època d'ús

6.6 ANNEX 6. REGLAMENTACIÓ

» La reglamentació en matèria de protecció civil i d'accidents greus en conductes de transport de mercaderies perilloses és la següent:

- Llei 34/1998, de 7 d'octubre, del sector d'hidrocarburs.
- Reglament de xarxes i preses de combustibles gasosos (Aprovat per l'Ordre del Ministeri d'Indústria de 18 de novembre de 1974 i modificat per l'Ordre de 26 d'octubre de 1983, per l'Ordre de 6 de juliol de 1984 i per l'Ordre de 29 de maig de 1998)
- Empreses pel municipi:
 - Llicència de l'activitat corresponent.

- Altres d'emeses pel municipi

Normativa estatal:

- "Ley orgánica 6/2006, de reforma de l'Estatut d'autonomia de Catalunya" (BOE núm 172, de 20 de juliol de 2006).
- "Ley 2/1985, de 21 de enero, sobre protección civil" (BOE núm 22, de 25 de gener de 1985).
- "Real Decreto 407/1992, de 24 de abril, por el que se aprueba la Norma Básica de Protección Civil" (BOE núm. 105 de 1 de maig de 1992).

Normativa autonòmica:

- Decret 82/2010, de 29 de juny, pel qual s'aprova el catàleg d'activitats i centres obligats a adoptar mesures d'autoprotecció i es fixa el contingut d'aquestes mesures (DOGC 5665 DE 07/07/2010).
- Decret 308/2006, de 20 de juliol, pel qual es dona publicitat a la Llei orgànica 6/2006, de 19 de juliol, de reforma de l'Estatut d'autonomia de Catalunya (DOGC núm. 4680, de 20 de juliol de 2006).
- Llei 4/2003, de 7 d'abril, d'ordenació del sistema de seguretat pública de Catalunya (DOGC núm. 3865, 16.04.2003).
- Decret 152/1987, de 9 d'abril, pel qual es crea la Comissió de Protecció Civil de Catalunya. (DOGC 841 de 20.05.1987

Modificats els arts. 4.3 i 5.3 pel Decret 143/1989, de 30 de maig, de modificació d'aquest Decret

Modificats els arts. 4.4 i 5.4 pel Decret 16/1991, de 4 de febrer, de modificació d'aquest Decret

Modificat l'art. 4.3 pel Decret 255/1991, de 25 de novembre, de modificació d'aquest Decret

Modificats els arts. 4, 5, 6, 8 i 10 pel Decret 33/1995, de 7 de febrer, de modificació d'aquest Decret i del Decret 246/1992, de 26 d'octubre, sobre creació del Centre de Coordinació Operativa

- Decret 246/1992, de 26 d'octubre, sobre creació del Centre de Coordinació Operativa. Modificat pel Decret 33/1995, de 7 de febrer (DOGC de 27 de febrer de 1995).
- Llei 4/1997, de 20 de maig, de protecció civil de Catalunya. (Correció d'errades en el DOGC núm. 2406, pàg. 6158, de 5.6.1997) (DOGC 2401 de 29.05.1997).
- Decret 210/1999, de 27 de juliol, pel qual s'aprova l'estructura del contingut per a l'elaboració i l'homologació dels plans de protecció civil municipals. (DOGC 2945 de 04/08/1999).
- Decret 297/1999, de 26 de novembre, de creació i reorganització de departaments de l'Administració de la Generalitat de Catalunya. (DOGC 3025, 29.11.1999)
- Llei 4/2003, de 7 d'abril, d'ordenació del sistema de seguretat pública de Catalunya.

PLA DE PROTECCIÓ CIVIL D'ALTAFULLA

**PROGRAMA D'IMPLANTACIÓ
I MANTENIMENT DEL PLA
MUNICIPAL PER LA TRIATLÓ
DE MAIG I SETEMBRE DEL
2014 - 2018**

ÍNDEX

1.	IMPLANTACIÓ DEL PLA	3
1.1	PROGRAMA DE FORMACIÓ DELS ACTUANTS	3
1.2	INFORMACIÓ A LA POBLACIÓ	3
1.3	IMPLANTACIÓ DELS RECURSOS TÈCNICS	4
2.	MANTENIMENT DEL PLA	5
2.1	ACTUALITZACIONS I REVISIONS DE L'ANÀLISI DE RISC I DEL DOCUMENT BÀSIC	5
2.1.1	RESPONSABILITAT	5
2.1.2	PROCEDIMENT	5
2.1.3	TERMINIS	6
2.2	ACTUALITZACIONS I REVISIONS DELS MANUALS D'ACTUACIÓ	6
2.2.1	RESPONSABILITAT	6
2.2.2	PROCEDIMENTS	6
2.2.3	TERMINIS	7
2.3	ACTUALITZACIONS I REVISIONS DELS ANNEXOS GENERALS	7
2.3.1	RESPONSABILITAT	7
2.3.2	PROCEDIMENTS	7
2.3.3	TERMINIS	7
2.4	ACTUALITZACIONS I REVISIONS DEL PROGRAMA D'IMPLANTACIÓ I MANTENIMENT	7
2.4.1	RESPONSABILITAT	7
2.4.2	PROCEDIMENTS	7
2.4.3	TERMINIS	8
3.	PROGRAMA D'EXERCICIS I SIMULACRES	9

1. IMPLANTACIÓ DEL PLA

El responsable de dur a terme les tasques d'implantació serà Angel Fernández Albarola

1.1 PROGRAMA DE FORMACIÓ DELS ACTUANTS

Es duran a terme les següents reunions d'implantació / de manteniment de l'operativitat del Pla en els actuants:

Data	Tipus	Risc/os	Adreçat a
07/05/2014	Sessió informativa	Recorregut mesures preventives de seguretat.	Caps dels grups actuants locals
22/05/2014	Reunió de treball	Mesures Preventives Operatives	Caps dels grups actuants locals
20/05/2014	Sessió informativa	Recorregut mesures preventives de seguretat.	Polícies locals
22/05/2014	Reunió de coordinació dels actuants municipals		Polícies locals, Associació de Voluntaris de Protecció Civil i Voluntaris Ocasionalis i Mossos d'esquadra

1.2 INFORMACIÓ A LA POBLACIÓ

Programa de campanyes Informatives anuals:

Campanya	Tipus de risc	Tipus	Data
Incendis forestals	Especial		
Inundacions	Especial		
Nevades/Glaçades	Especial		

Altres campanyes d'informació a la població:

Campanya	Tipus de risc	Tipus	Data
Risc químic i risc en el transport de mercaderies perilloses	Especial		

1.3 IMPLANTACIÓ DELS RECURSOS TÈCNICS

El municipi implantarà els recursos següents:

Recurs	Caracte- rístiques	Nombre d'unitats	Destí	Responsable en destí	Data adquisició	Data de la posada en marxa	Pressupost

El responsable del destí al qual vagi cada recurs serà també responsable que se'n faci el manteniment adequat i que sigui en un lloc accessible i operatiu en cas d'emergència.

2. MANTENIMENT DEL PLA

2.1 ACTUALITZACIONS I REVISIONS DE L'ANÀLISI DE RISC I DEL DOCUMENT BÀSIC

2.1.1 RESPONSABILITAT

El responsable del municipi és el Tècnic de Protecció Civil

Nom	Càrrec
Angel Fernández Alberola	Tècnic de Protecció Civil

2.1.2 PROCEDIMENT

» **S'ha d'actualitzar anualment:**

- Els canvis menors en infraestructures, activitats econòmiques i serveis bàsics del municipi.
- Les dades de població.
- Els canvis menors en l'anàlisi de risc.
- La posada al dia del nom dels càrrecs que figuren en el Pla, les seves responsabilitats i les funcions que tenen assignades
- Els titulars de les funcions o la reestructuració en el repartiment de les responsabilitats.
- Ubicació dels centres operatius del Pla municipal: Centre Receptor d'Alarmes o Cecopal.

Després de les eleccions municipals s'ha d'anàlitzar el Pla per si fos necessari actualitzar-lo de nou. També s'ha d'actualitzar quan es publici una nova normativa o disposició legal que afecti d'alguna manera el Pla.

» **S'han de plantejar revisions en l'anàlisi de risc i el Document bàsic**

- Quan hi hagin variacions importants en els plans INFOCAT, INUNCAT, PLASEQCAT, TRANSCAT, SISMICAT, NEUCAT, CAMCAT.
- Quan es produeixi una variació important del risc en origen o de la ubicació dels elements vulnerables.
- Quan es produeixin altres variacions importants de l'organització municipal.
- Al cap de quatre anys.

Un cop actualitzada la informació o revisat el Pla:

- * S'ha de passar pel Ple de L'Ajuntament.
- * S'ha de trametre una còpia del fulls corresponents al servei territorial corresponent de la Direcció General de Protecció Civil.

2.1.3 TERMINIS

» Actualitzacions:

- S'ha de realitzar anualment.

» Revisió:

- S'ha de realitzar cada quatre anys.
- S'ha d'enviar, en un termini no superior a dos mesos, al servei territorial per tal que el faci arribar a la Comissió de Protecció Civil de Catalunya, per tal que aquesta la pugui homologar.

Data de l'última actualització: 20/05/2014	Data de la propera actualització: MARÇ 2015
Data de l'última revisió: -	Data de la propera revisió: 20-05-2018
Data d'homologació:	Data d'homologació de l'última revisió:

2.2 ACTUALITZACIONS I REVISIONS DELS MANUALS D'ACTUACIÓ

2.2.1 RESPONSABILITAT

Els responsables són els mateixos que els que s'han indicat en el punt 2.1.1.

2.2.2 PROCEDIMENTS

» S'ha d'actualitzar anualment:

- La realització del nou calendari de campanyes municipals.
- La posada al dia del nom dels càrrecs que figuren en el Pla, de les seves responsabilitats i de les funcions que tenen assignades.
- Les modificacions derivades de l'actualització de l'anàlisi de risc.
- La modificació de les fitxes d'actuació, si es creu necessari.
- Després de les properes eleccions municipals s'ha d'analitzar el manual d'actuació, per si fos necessari procedir a una nova actualització.

» S'han de plantejar revisions en els manuals d'actuació:

- Quan hi hagi variacions importants en els plans INFOCAT, INUNCAT, PLASEQCAT, TRANSCAT, SISMICAT, NEUCAT, CAMCAT.
- Quan es produeixi una variació important del risc.
- Quan es produeixin altres variacions importants de l'organització municipal.
- Al cap de quatre anys.

Un cop actualitzada la Informació o revisat el Pla, s'ha de seguir el procediment d'aprovació, d'homologació i de difusió descrit en el punt 2.1.2.

2.2.3 TERMINIS

Els terminis són els mateixos que els que s'han indicat en el punt 2.1.3.

2.3 ACTUALITZACIONS I REVISIONS DELS ANNEXOS GENERALS

2.3.1 RESPONSABILITAT

Els responsables són els mateixos que els que s'han indicat en el punt 2.1.1.

2.3.2 PROCEDIMENTS

» S'han d'actualitzar anualment:

- La base de dades de mitjans i recursos.
- La cartografia bàsica.

S'ha de mantenir al dia l'Inventari de mitjans i recursos, en els seus aspectes més importants, i la llista telefònica. A aquest efecte s'han de fer comprovacions periòdiques (amb una periodicitat mínima d'un any).

» S'ha de plantejar la revisió dels annexos generals:

- Quan canviïn les especificacions oficials sobre el Catàleg de mitjans i recursos.
- Al cap de quatre anys.

2.3.3 TERMINIS

Els terminis són els mateixos que els que s'han indicat en el punt 2.1.3.

2.4 ACTUALITZACIONS I REVISIONS DEL PROGRAMA D'IMPLANTACIÓ I MANTENIMENT

2.4.1 RESPONSABILITAT

El/s responsable/s del municipi és:

Funció	Nom	Càrrec
Formació i Informació	Àngel Fernández Alberola	Tècnic de Protecció Civil
Manteniment dels equips		

2.4.2 PROCEDIMENTS

» S'ha d'actualitzar anualment:

El calendari d'activitats municipals formatives, informatives i simulacres.

Els equips s'han de revisar amb la periodicitat següent:

Equip	Periodicitat de revisió

S'han de plantejar revisions en el programa d'implantació i manteniment al cap de quatre anys.

2.4.3 TERMINIS

Els terminis són els mateixos que els que s'han indicat en el punt 2.1.3.

3. PROGRAMA D'EXERCICIS I SIMULACRES

S'ha de dur a terme, com a mínim, un simulacre cada quatre anys.

Programa d'exercicis anuals:

Data	Típus	Adreçat a

Programa de simulacres anuals:


Data	Típus	Adreçat a

Annex IV

Triatló 2014-2018

Circuit a peu

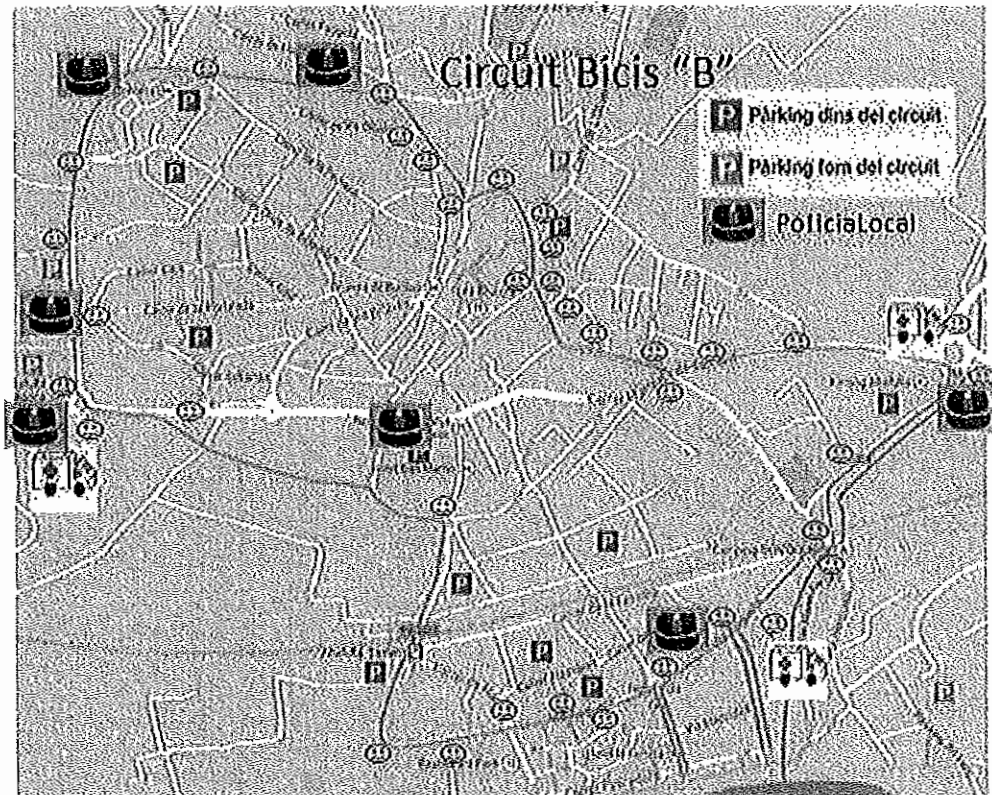
Circuit D cursa a peu – 5 km



Annex IV

Triatló 2014-2018

Circuit de bicicletes "B"




Annex IV

Triatló 2014-2018

Circuit de bicicletes "A"

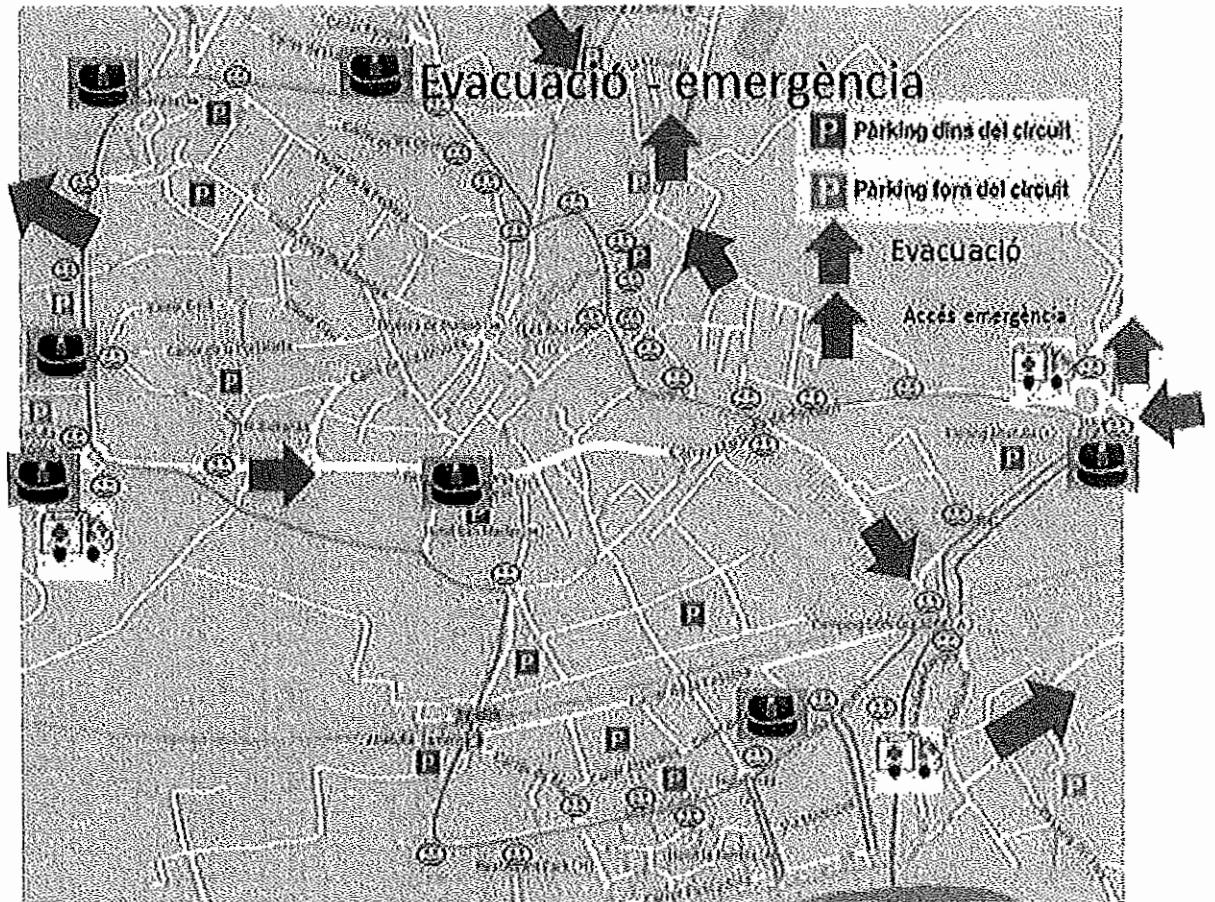
Circuit Bieis "A"



Annex IV

Triatló 2014-2018

Evacuació i accés emergència



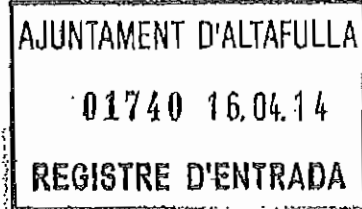


Data: 15 d'abril de 2014

RV:/

RN: 2013 / 052253 / T/ NHG/mb

Il·lm. Sr. Alcalde - President de l'Ajuntament
Ajuntament d'Altafulla
Plaça del Pou, 1
43893 Altafulla
Tarragonès



Assumpte: Modificació puntual del POUM per tal d'incorporar al sòl urbà el PAU 12 i SUR 1, creació d'un nou PAU 19 "Via Roviano" amb modificació dels articles 88 i 94, creació d'un sistema viari i serveis tècnics en SNU, modificació de l'article 109 de l'annex normatiu 9 i incorporació de l'annex normatiu 23 d'Altafulla.

La Comissió Territorial d'Urbanisme de Tarragona, en la sessió de 9 d'abril de 2014, ha adoptat, a reserva de la redacció que resulti de l'aprovació de l'acta, l'acord següent:

Vista la proposta de la Ponència Tècnica, la Comissió Territorial d'Urbanisme de Tarragona acorda:

-1 Aprovar definitivament la Modificació puntual del POUM per tal d'incorporar al sòl urbà el PAU 12 i SUR 1, creació d'un nou PAU 19 "Via Roviano" amb modificació dels articles 88 i 94, creació d'un sistema viari i serveis tècnics en SNU, modificació de l'article 109 de l'annex normatiu 9 i incorporació de l'annex normatiu 23, d'Altafulla, promoguda i tramesa per l'Ajuntament.

-2 Publicar aquest acord i les normes urbanístiques corresponents al DOGC a l'efecte de la seva executivitat immediata, tal com indica l'article 106 del Text refós de la Llei d'urbanisme, aprovat pel Decret legislatiu 1/2010, de 3 d'agost, modificat per la Llei 3/2012, de 22 de febrer.

-3 Comunicar-ho a l'Ajuntament.

Contra aquest acord, que es refereix a una disposició administrativa de caràcter general, es pot interposar recurs contenciós administratiu davant la Sala Contenciosa Administrativa del Tribunal Superior de Justícia de Catalunya en el termini de dos mesos a comptar des de l'endemà de la seva notificació o publicació al Diari Oficial de la Generalitat de Catalunya, de conformitat amb el que preveu l'article 107.3 de la Llei 30/1992, de 26 de novembre, de règim jurídic de les administracions públiques i del procediment administratiu comú, i els articles 10, 25 i 46 de la Llei 29/1998, de 13 de juliol, reguladora de la jurisdicció contenciosa administrativa, sense perjudici que els particulars puguin interposar qualsevol altre recurs que considerin procedent, i de la possibilitat que tenen els ajuntaments i altres administracions públiques, de formular el requeriment previ que preveu l'article 44 de la

29/1998, de 13 de juliol, reguladora de la jurisdicció contenciosa administrativa.

En el cas de formular requeriment, aquest s'entendrà rebutjat si, dins el mes següent a la recepció, no és contestat. En aquest supòsit, el termini de dos mesos per a la interposició del recurs contenciós administratiu es comptarà des de l'endemà d'aquell en què es rep la comunicació de l'acord exprés o d'aquell en què s'entén rebutjat presumptament.

La secretària de la Comissió Territorial
d'Urbanisme de Tarragona

Digitally signed by CPJSR-1 Natàlia Hidalgo García
Date: 2014.04.16 10:01:41 CEST

Annex: Proposta de resolució



PT: 17

CU: 17

Expedient: 2013 / 052253 / T

Assumpte: Modificació puntual del POUM per tal d'incorporar al sòl urbà el PAU 12 i SUR 1, creació d'un nou PAU 19 "Via Roviano" amb modificació dels articles 88 i 94, creació d'un sistema viari i serveis tècnics en SNU, modificació de l'article 109 de l'annex normatiu 9 i incorporació de l'annex normatiu 23

Tèrme municipal: Altafulla

Comarca: Tarragonès

Proposta de resolució

En compliment del que disposa l'art.7.1 del Decret 194/2002, de 9 de juliol, la Ponència Tècnica de la Comissió Territorial d'Urbanisme de Tarragona, en la sessió de 9 d'abril de 2014 ha acordat elevar al ple de la Comissió Territorial d'Urbanisme de Tarragona la proposta de resolució següent:

L'expedient de Modificació puntual del Pla d'ordenació urbanística municipal per tal d'incorporar al sòl urbà el PAU 12 i SUR 1, creació d'un nou PAU 19 "Via Roviano" amb modificació dels articles 88 i 94, creació d'un sistema viari i serveis tècnics en SNU, modificació de l'article 109 de l'annex normatiu 9 i incorporació de l'annex normatiu 23, d'Altafulla, ha estat promogut i tramès per l'Ajuntament.

Objecte

Regularitzar l'entorn del PAU - 12 Cinemes d'Altafulla definida en el vigent Pla d'ordenació urbanística municipal d' Altafulla (en endavant POUM).

Àmbit d'actuació i descripció de la proposta

Àmbit d'actuació:

Es tracta d'un àmbit d'actuació discontinu que conformen l'àmbit del PAU - 12 també discontinu, el sector SUR-1 El Roquissar, el viari urbà anomenat Via Roviano i els terrenys de sòl no urbanitzable situats al sud i a l'oest del PAU -12, d'Altafulla.

Descripció succinta de la proposta:

En els darrers anys, l'àmbit del PAU 12 Cinemes d'Altafulla ha sofert diversos esdeveniments que ha dificultat el correcte desenvolupament d'allò indicat en les diferents etapes de planejament, així com les diferents activitats que s'haurien de poder desenvolupar dins d'aquest àmbit. I a grans trets aquests esdeveniments són:

- El 2 de març de 2002 s'aprova definitivament per la Comissió Territorial d'Urbanisme de Tarragona una Modificació puntual del PG d'Altafulla amb la finalitat de crear una Unitat d'actuació discontinua (UA "Galà - Comunidó"), actualment PAU - 12 segons el POUM vigent d'Altafulla (Expedient núm. 2002/95).
- Posteriorment, es fan les cessions de la part de l'àmbit destinada a equipament educatiu/esportiu a l'Ajuntament d'Altafulla que possibilita la construcció del CEIP, el Poliesportiu i l' Institut d'Estudis Secundaris, a la zona Comunidó.
- El 5 de setembre de 2003 s'aprova el projecte d'urbanització de la UA i s'autoritzen les llicències per la construcció del Centre lúdic "Les Bruixes" a la zona del Galà sota els núm. d'expedients 206/2002 i 215/2003.
- Un cop aprovat el projecte d'urbanització i concedides les llicències de construcció, la Comunitat de Propietaris Residencial Altafulla interposa un recurs contenciós administratiu contra el desenvolupament de la unitat d'actuació i concessió de les llicències d'obres.
- El 10 de juny de 2004 es publica al DOGC l'acord de l'aprovació definitiva del nou POUM d'Altafulla. En aquest POUM no es recull correctament la normativa referent al PAU12 Cinemes, ja que s'incorpora la normativa corresponent a l'aprovació inicial de la UA "Galà - Comunidó",
- El 18 d'octubre de 2006 es publica al DOGC l'acord de l'aprovació definitiva de la 1a Modificació puntual del POUM en l'àmbit del PAU 12 que té per finalitat traslladar part del sostre edificable de planta baixa a la planta soterrani per tal de permetre nous usos en planta soterrani. Amb la tramitació d'aquesta modificació es publica correctament la normativa del PAU - 12 que no havia quedat ben incorporada en l'aprovació definitiva del POUM (Expedient núm. 2005/17335).
- El 5 de maig de 2009 es comunica per part del Tribunal Superior de Justícia de Catalunya la Sentència núm. 412 que anul·la el projecte d'urbanització de la UA "Galà - Comunidó", on assenyala que el projecte d'urbanització no pot excedir-se de l'àmbit delimitat per la UA esmentada.
- El 27 de febrer de 2012 es publica al DOGC l'acord de l'aprovació definitiva de la 2a Modificació puntual del POUM d' Altafulla en l'àmbit del PAU 12 que té per finalitat adaptar-se a la Llei d'Equipaments Comercials vigent en cada moment i s'elimina el límit màxim de 400 m² de superfície comercial (Expedient núm. 2011/45912).
- El 20 de desembre de 2012 es comunica per part del Tribunal Superior de Justícia de Catalunya la Sentència núm. 950, la qual anul·la les llicències de construcció del centre lúdic "Les Bruixes", expedients 206/2002 i 215/2003.



- El 13 de març de 2013, la Junta de Govern Local de l'Ajuntament d'Altafulla acorda declarar la nul·litat i delxar sense efecte les resolucions dictades per l'Ajuntament d'Altafulla de 19 de maig i 2 de desembre de 2003, per les quals es van concedir a Altafulla Fomento y Explotacions Comerciales SL llicències d'obres majors per la construcció d'un conjunt de locals a la finca situada a la partida de Galà dins de la UA "Galà - Comunità" d'Altafulla.
- L'11 d'octubre de 2013 es comunica per part del Tribunal Superior de Justícia de Catalunya la Sentència núm. 2013, la qual anul·la l'acord de la Comissió Territorial d'Urbanisme de Tarragona de 20 de març de 2002 (DOGC de 16.12.2002) d'aprovació de la Modificació puntual del PG d'Altafulla en relació a la UA "Galà - Comunità".

I que fruit d'aquests esdeveniments l'àmbit del PAU-12 Cinemes discontinu, a dia d'avui, presenta diferents problemàtiques. Aquestes són:

- El PAU 12 a la zona del Comunità i, així com el sector residencial veí SUR - 1 El Roquissar definits en el POUM d'Altafulla ja es troben totalment executats.
- L'existència de dues zones d'aparcament de vehicles en terrenys classificats de sòl no urbanitzable a les parcel·les contigües al PAU 12, a la zona del Galà.
- Manca de projecte d'urbanització del PAU 12.
- Les cessions del PAU -12 assenyalades en el POUM, en l'àmbit del Galà, encara resten pendents de formalitzar.

La proposta de Modificació puntual del POUM d'Altafulla es basa principalment en els punts següents:

1.- Es suprimeix l'àmbit del PAU -12 Cinemes discontinu situat al nord del municipi, a la zona anomenada Comunità, juntament amb el sector veí SUR-1 el Roquissar i es classifica de sòl urbà, ja que tenen el seu planejament derivat totalment executat.

L'àmbit dels sectors SUR-1 es qualifica de clau 6.2 zona de volumetria específica i la seva normativa s'incorpora a les ordenances edificatòries dels annexos normatius del POUM.

2.- Es crea un nou polígon d'actuació urbanística, el PAU - 10 Via Rovllano, amb la finalitat de possibilitar l'ampliació de l'actual Via Rovllano en tota la seva llargada per tal de donar un doble sentit de circulació, a la vegada, en el tram que acompanya la zona d'aparcament sud, es crearà una rambla que millori l'espai i el trajecte entre els diferents pols d'aquesta modificació, en la que s'incorporarà la prolongació del carril bici existent al carrer Migdia.

3. Es qualifica com a sistema viari en sòl no urbanitzable, clau SNU – SV, de titularitat pública, l'aparcament existent en el sòl no urbanitzable situat al sud del PAU- 12 Ginemes i es suprimeix l'aparcament situat a la banda oest que es manté com a sòl no urbanitzable d'interès agrícola hortà, clau SNU – IAH amb la finalitat de recuperar l'estat original del corredor biològic que havia quedat molt escanyat amb l'aparició d'aquesta zona urbanitzada.

Segons es desprèn del document, una part de l'aparcament públic s'explotarà mitjançant concessió a diversos anys, a través de la qual l'empresa concessionària es farà càrrec de les obres d'urbanització de l'àmbit.

4.- Es crea un nou accés a l'antiga carretera N-340, actualment carrer Marquès de Tamarit, que uneix el carrer Migdia, la Via Roviano i la zona d'aparcament existent a la part sud de l'àmbit de modificació i, l'establiment d'una nova parada de transport públic en aquest punt.

A més, al nord, a la part superior de la nova rambla es crearà un petit àmbit qualificat de serveis tècnics en sòl no urbanitzable, clau SNU – ST, que integrarà les instal·lacions de serveis tècnics existents a la zona de l'aparcament sud, però que amb la reurbanització de l'aparcament i la creació de la nova rambla, es resituen per adaptar-se millor a la nova trama.

El document conclou que la proposta no genera cap increment d'aprofitament urbanístic en relació al contingut de l'actual ordenació de l'àmbit del sòl urbà del que formen part, ni tampoc s'incrementen els paràmetres de l'edificabilitat, ni les densitats vigents, ni es modifiquen els usos inicialment previstos. Per tant, la proposta no altera cap paràmetre que pugui significar increment de l'aprofitament, per la qual cosa conclou que no serà necessari procedir a la cessió d'aprofitament urbanístic.

Quant a l'articulat del text normatiu del POUM que es modifica és el següent:

- Article 88 Polígons d'actuació, on s'incorpora la definició i paràmetres del nou PAU-19 Via Roviano proposat. I aquests són:

Objectiu: Per una banda, obtenir les cessions pendents de l'anterior PAU – 12 destinades a espais lliures, equipaments i vialitat. Per l'altra banda, es defineix una nova zona de cessions per vialitat, per tal d'unificar i reestructurar el sòl públic en un àmbit coherent.

Delimitació àmbit:

Part de l'antic PAU – 12 i tot el llarg de la Via Roviano (veure plànol núm. 11)

Superfície àmbit: 13.397,13 m²

Sòl privat: 9.412,65 m²



Cessions (segons plànol normatiu 11, d'acord amb el conveni urbanístic signat):

- Espais lliures, clau PJ:	61,70m ²
- Equipaments, clau EQ	88,40m ²
- Vialitat Mod. POUM	303,30m ²
- Vialitat POUM	322,40m ²
- Vialitat Mod. POUM	303,30m ²

Qualificació: clau 6.2 zona de volumetria específica definida segons allò previst a l'annex normatiu 9: PAU -19 Via Roviano. L'ús comercial dins del sector es troba regulat en l'annex normatiu esmentat.

Cessió 10% aprofitament urbanístic: Està exempt.

- Article 94 Sectors de Sòl urbanitzable, es suprimeix el Sector 1 El Roquissar, ja que s'ha incorporat al sòl urbà.

- Article 109 Definició de zones en el sòl no urbanitzable, s'incorporen dues noves qualificacions, la clau SNU-SV que comprèn els sòls situats en Sòl no urbanitzable que es destinen a Sistema vial per millorar les connexions del municipi. I la clau SNU- ST de serveis tècnics en el sòl no urbanitzable per donar servei a actuacions d'especial interès municipal.

A més es descriu que, no es permet la instal·lació de cartells de propaganda i d'altres elements similars, llevat els que serveixen exclusivament per l'orientació.

I en darrer lloc, exposa que les instal·lacions existents de l'aparcament situat a l'oest dels cinemes seran retirades i els residus gestionats d'acord amb la Llei 1/2009, de 21 de juliol, Text refós de la llei reguladora de residus.

- Annex normatiu 9: es suprimeix el text normatiu del PAU 12 Cinemes i s'incorporen els paràmetres del nou PAU - 19 Via Roviano.

Com a documentació complementària, s'incorpora l'Estudi de mobilitat i l'Informe de sostenibilitat ambiental. També incorpora un Informe de sostenibilitat econòmica i una Valoració del cost econòmic de les actuacions previstes en l'àmbit del PAU 19.

Planejament vigent

Planejament territorial:

El Pla Territorial Parcel·lar del Camp de Tarragona, (PTPGT) aprovat definitivament per acord de govern de 12 de gener de 2010, i publicat al Diari Oficial de la Generalitat de Catalunya de 3 de febrer de 2010.

Els terrenys de sòl no urbanitzable situats al sud i l'oest de l'àmbit del PAU – 12 concretament, a la zona del Galà estan inclosos dins de la categoria de Protecció especial. Les seves condicions estan regulades a l'article 2.7 de la normativa del Pla territorial.

El Pla director urbanístic del sistema costaner (PDUSC – 1), aprovat definitivament pel conseller de Política Territorial i Obres Públiques de 25 de maig de 2005 i publicat al Diari Oficial de la Generalitat de Catalunya de 16 de juny de 2005.

Els terrenys de sòl no urbanitzable situats al sud i l'oest de l'àmbit del PAU – 12 concretament, a la zona del Galà estan inclosos dins de la categoria de sòl no urbanitzable costaner C1 (clau NU – C1 codi gràfic C1) i en la Unitat territorial de regulació costanera UTR-C 173 Riu Galà – Altafulla. Les seves condicions estan regulades a l'article 14 de la normativa del Pla director.

Planellament urbanístic:

Expedient núm. 2003/ 6975. El Pla d'ordenació urbanística municipal d'Altafulla aprovat definitivament per la Comissió Territorial d'Urbanisme de Tarragona en sessió de 10 de desembre de 2003 i publicat al DOGC de 10 de juny de 2004.

Delimita el PAU 12 Cinemes discontinu.

Expedient núm. 2005/16924. Pla especial del Campus Esportiu i Educatiu en relació a l'àmbit del PAU 12, SUR S1 i SUR S4 d'Altafulla aprovada definitivament per la Comissió Territorial d'Urbanisme de Tarragona en sessió de 20 de juliol de 2005 i publicada al DOGC de 29 de novembre de 2005.

Té per objecte concretar l'ús dels equipaments comunitaris establerts pel POUM atesa la voluntat de l'Ajuntament d'Altafulla de construir un Campus Esportiu i Educatiu format per un centre d'educació Infantil i primària CEIP, un institut d'educació de secundària IES, una pista poliesportiva coberta, una piscina coberta i un servei de restaurant i bar per a tot el complex.

Expedient núm. 2005/17335 Modificació puntual del POUM d'Altafulla en relació a l'àmbit del PAU – 12 Cinemes d'Altafulla aprovada definitivament per la Comissió Territorial d'Urbanisme de Tarragona en sessió de 6 de juliol de 2006 i publicada al DOGC de 18 d'octubre de 2006.

L'objecte de la modificació és admetre l'ús de cinemes, lúdic, recreatiu, restauració, bar, i comercial en planta soterrani per tal d'esgotar al màxim l'edificabilitat prevista en aquest àmbit pel POUM vigent d'Altafulla.

Expedient núm. 2005/20233. Pla parcial urbanístic SUR – 1 el Roquissar aprovat definitivament pel Ple municipal de 31 de març de 2006 i publicat al BOPT núm. 99, de 29 d'abril de 2006 i al DOGC núm. 4625 de 3 de maig de 2006.



Es tracta d'un sector ja aprovat i urbanitzat, només resta pendent l'execució de l'edificació residencial.

Expedient núm. 2011/45912, Modificació puntual del POUM d'Altafulla per a la seva adequació a la normativa en matèria d'equipaments comercials en cada moment aprovada definitivament per la Comissió Territorial d'Urbanisme de Tarragona en sessió d'1 de desembre de 2011 i publicada al DOGC de 27 de febrer de 2012,

Es modifica l'articulat de la normativa urbanística del POUM vigent i de la Modificació puntual del POUM en l'àmbit del PAU 12 – Cinemes, per tal d'adaptar-los a la normativa en matèria d'equipaments comercials vigent en cada moment, i així, evitar el risc d'interpretacions literals i inadequades de la remissió nominal o transcripció per part del POUM a una concreta Llei d'equipaments comercials que pugui donar lloc a interpretacions errònies.

Tramitació municipal

Pel que fa a la tramitació, l'expedient, redactat per ESPAI CONSULTORIA TÈCNICA, SLP, va ser aprovat inicialment en sessió de 16 d'octubre de 2013. Un còp sotmès a informació pública, pel període d'un mes, mitjançant edictes de convocatòria d'aquesta, publicats al BOP núm. 247, de 26 d'octubre de 2013, al DOGC núm. 6488, de 25 d'octubre de 2013 i a un diari de gran difusió, d'acord amb l'article 23 del Reglament de la Llei d'urbanisme, aprovat pel Decret 305/2006, de 18 de juliol i, també, a la pàgina web de l'Ajuntament, d'acord amb l'article 8.5 del Text refós de la Llei d'urbanisme, havent-se presentat un escrit d'al·legacions, en sessió de Ple municipal de 25 de gener de 2014 el document es va aprovar provisionalment.

En la mateixa sessió de Ple es va aprovar el Conveni urbanístic signat entre l'Ajuntament d'Altafulla i les societats Altafulla Fomento y Explotaciones Comerciales SL i Rubens SL. Aquest conveni ha estat publicat al BOPT núm. 28 de 4 de febrer de 2014 i al Registre de planejament urbanístic de la Generalitat de Catalunya. Les finalitats de l'esmentat conveni són, entre d'altres, facilitar a l'Ajuntament l'obtenció dels sòls destinats a la zona d'aparcament públic i sistema viari en el sòl no urbanitzable, degudament urbanitzats, assumint compromisos en relació a la concessió administrativa dels mateixos.

Posteriorment, es sol·licita l'aprovació definitiva del document per part de la Comissió Territorial d'Urbanisme.

Informes:

1.- Unitat d'Aplicació de polítiques de paisatge del Departament de Territori i Sostenibilitat, de 5 de novembre de 2013. Informa que no correspon emetre l'informe d'impacte i integració paisatgística.

2.- Servei de Costes de la Direcció General d'Ordenació del Territori i Urbanisme del Departament de Territori i Sostenibilitat, d'11 de novembre de 2013. Informa que no procedeix informe del Servei de Costes.

3.- Agència Catalana de l'Algua, de 2 de desembre de 2013. Emet informe favorable pel que fa a l'abastament i la inundabilitat. Pel que fa al sanejament informa favorablement amb la condició que es tinguin en compte les prescripcions indicades al punt corresponent de l'informe quant a tipologia de xarxes i tractament de les algües pluvials.

4.- Oficina Territorial d'Acció i Avaluació Ambiental de Tarragona del Departament de Territori i Sostenibilitat, de 4 de desembre de 2013. Emet informe amb consideracions, entre elles, que la modificació és objecte d'avaluació ambiental. En tot cas, exposa que d'acord amb l'art. 7.2, l'òrgan ambiental pot declarar la no-subjecció prèvia sol·licitud del promotor.

A més, assenyalava que el Pla ha de preveure que les instal·lacions existents en l'aparcament situat a l'oest dels cinemes seran retirades i els residus gestionats amb la Llei 1/2009, de 21 de juliol, pel qual s'aprova el Text refós de la Llei reguladora dels residus. Aquesta prescripció ha estat incorporada en el text normatiu de la modificació a tràmit.

5.- Direcció General de Comerç del Departament d'Empresa i Ocupació, de 18 de desembre de 2013. Emet informe amb prescripcions.

6.- Servei Territorial de Carreteres del Departament de Territori i Sostenibilitat, de 6 de novembre de 2013. Informa que no afecta a cap carretera actualment amb competència d'aquest Servei Territorial de Carreteres.

7.- Departament d'Agricultura, Ramaderia, Pesca, Alimentació i Medi Natural, de 2 de gener de 2014. Emet informe amb consideracions.

8.- Direcció General d'Infraestructures de Mobilitat Terrestre del Departament de Territori i Sostenibilitat, de 14 de febrer de 2014. Informa que la modificació no queda afectada per les servituds derivades de la xarxa de carreteres de titularitat de la Generalitat de Catalunya, ni per cap actuació prevista en aquesta xarxa, pel que fa a matèria viària, res no s'oposa a la seva aprovació.

9.- Autoritat Territorial de la Mobilitat, de 18 de març de 2014. Informa que no és necessari la redacció de l'estudi d'avaluació de mobilitat generada.

Tramitació ambiental

Resolució TES/604/2014, de 17 de febrer, sobre la no-subjecció a avaluació ambiental de la Modificació del POUM per la incorporació en sòl urbà del PAU-12 i SUR-1 i creació del nou PAU-19, Via Roviano, modificació dels articles 84 i 94, creació d'un sistema viari i de serveis tècnics en sòl no urbanitzable, modificació de l'article 109, modificació de l'annex normatiu 9 i incorporació de l'annex normatiu 23, al terme municipal d'Altafulla; amb la condició que cal incorporar al Pla la determinació que caldrà retirar les instal·lacions existents de l'aparcament situat a l'oest dels cinemes i gestionar els residus d'acord amb la Llei reguladora dels residus. (expedient OTAATA20140004).



Publicat al DOGC núm. 6587, de 21 de març de 2014.

Normativa urbanística

El document incorpora la normativa urbanística, d'acord amb el que estableix l'article 17.6 del Reglament de la Llei d'urbanisme, aprovat pel Decret 305/2006, de 18 de juliol.

Valoració de l'expedient

Quant a la proposta, es valora favorablement la classificació de sòl urbà consolidat l'àmbit discontinu del PAU -12 situat al nord, a la zona anomenada del Comundó, on actualment, estan ubicats els equipaments escolars i docents del municipi i els terrenys confrontants delimitats pel sector residencial SUR-1 el Roquiassar, atès que ja estan totalment executats i urbanitzats amb la formalització de les cessions realitzades a l'Ajuntament d'Altafulla, segons consta en la memòria del document a tràmit.

Pel que fa a les modificacions que afecten al sòl no urbanitzable, es proposa suprimir l'aparcament existent, a la banda oest del PAU 12, en el sòl no urbanitzable qualificat d'interès agrícola horta pel vigent POUM d'Altafulla, en aquest cas, atesa la seva posició al territori, la proposta garanteix la preservació del corredor biològic existent al tram final del riu Galà i alhora manté les directrius del Pla director urbanístic del sistema costaner (PDUSC-1) i del Pla territorial parcel·lar del Camp de Tarragona que li són d'aplicació.

En canvi, els terrenys ocupats per l'aparcament situat a la banda sud del PAU 12, es qualifiquen de sistema viari en el sòl no urbanitzable (clau SNU - SV). En aquest cas, atès la seva posició en relació al nucli urbà d'Altafulla i amb coherència amb l'Informe omès per l'OTAAA de 4 de desembre de 2014, es considera que es tracta d'uns terrenys que tenen menys funcionalitat com a connectors territorials i ecològics, i per tant, no és necessari mantenir la seva funció de connector al tram final del riu Galà.

A més, es preveu que l'aparcament sigui de titularitat pública per tal de garantir l'interès públic de la proposta ja que juntament amb la nova parada de transport públic prevista, permetrà millorar la mobilitat de les persones al municipi.

Segons consta en el document, una part de l'aparcament públic s'explotarà mitjançant concessió a diversos anys, a través de la qual l'empresa concessionària es farà càrrec de les obres d'urbanització corresponent d'aquest sector.

En aquest cas, cal assenyalar que el projecte d'urbanització que es redacti haurà de garantir la preservació d'aquests sòls respecte al procés de desenvolupament urbà i la màxima integració ambiental de manera que es faran les actuacions mínimes i imprescindibles amb un tractament el menys agressiu possible. A més, aquest projecte d'urbanització haurà d'incorporar un estudi paisatgístic que haurà d'ésser degudament informat per l'òrgan competent en matèria de paisatge.

Quant als Informes emesos, s'incorporen les prescripcions dels informes de l'OTAAA de Tarragona de 4 de desembre de 2013, així com, la condició de la resolució sobre la no subjecció a avaluació ambiental de 17 de febrer de 2014 en l'articulat normatiu de la modificació, concretament, a l'article 109 esmentat.

També s'incorporen les prescripcions contingudes en l'informe de la Direcció General de Comerç, de 18 de desembre de 2013.

Quant a l'informe de l'Agència Catalana de l'Aigua, de 2 de desembre de 2013, la condició establerta pel que fa al sanejament s'haurà de tenir en compte en el moment de redactar el corresponent projecte d'urbanització.

Per tant, d'acord amb l'article 97 del Text refós de la Llei d'urbanisme, aprovat pel del Decret legislatiu 1/2010, de 3 d'agost, modificat per la Llei 3/2012, de 22 de febrer, en la proposta de modificació queda degudament justificada la necessitat de la iniciativa, i l'oportunitat i la conveniència amb relació als interessos públics i privats concurrents, ja que augmenta al municipi les places destinades a aparcament públic, potencia la utilització del transport públic, millora la viabilitat per tal d'aconseguir una mobilitat més racional i sostenible, proposa la reposició dels terrenys de sòl no urbanitzable on s'hi havia establert zones d'aparcament per tal de preservar el corredor biològic existent.

Fonaments de dret

Vist l'article 96 del Text refós de la Llei d'urbanisme, aprovat pel Decret legislatiu 1/2010, de 3 d'agost, modificat per la Llei 3/2012, de 22 de febrer, que estableix que la modificació de qualsevol dels elements d'una figura de planejament urbanístic se subjecta a les mateixes disposicions que en regelen la formació, amb algunes particularitats, i així mateix, de conformitat amb l'article 85 del mateix text legal que en regula el procediment a seguir;

Vist el Text refós de la Llei d'urbanisme, aprovat pel Decret legislatiu 1/2010, de 3 d'agost, modificat per la Llei 3/2012, de 22 de febrer, i el seu Reglament, aprovat pel Decret 305/2006, de 18 de juliol.

Proposta

Per tot el que s'ha exposat, la Ponència Tècnica proposa a la Comissió Territorial d'Urbanisme de Tarragona l'adopció de l'acord següent:

-1 Aprovar definitivament la Modificació puntual del POUM per tal d'incorporar al sòl urbà el PAU 12 i SUR 1, creació d'un nou PAU 19 "Via Rovllano" amb modificació dels articles 88 i 94, creació d'un sistema viari i servels tècnics en SNU, modificació de l'article 109 de l'annex normatiu 9 i incorporació de l'annex normatiu 23, d'Altafulla, pròmoguda i framesa per l'Ajuntament.



-2 Publicar aquest acord i les normes urbanístiques corresponents al DOGC a l'efecte de la seva executivitat immediata, tal com indica l'article 106 del Text refós de la Llei d'urbanisme, aprovat pel Decret legislatiu 1/2010, de 3 d'agost, modificat per la Llei 3/2012, de 22 de febrer.

-3 Comunicar-ho a l'Ajuntament.

Natàlia Hidalgo Garcia
Secretària de la Ponència Tècnica de la Comissió
Territorial d'Urbanisme de Tarragona



MOCIÓ DE L'ALCALDIA-PRESIDÈNCIA

APROVACIÓ DE LA CONFORMITAT AMB LA DELIMITACIÓ PREVISTA A L'ACTA CORRESPONENT A LES OPERACIONS DE DELIMITACIÓ ENTRE ELS TERMES MUNICIPALS DE TARRAGONA I D'ALTAFULLA.

Atès que el ple de l'Ajuntament d'Altafulla en sessió ordinària celebrada el dia 26 de maig de 2012 va adoptar el següent acord:

“APROVACIÓ, SI S'ESCAU, DE L'INICI DE L'EXPEDIENT DE DELIMITACIÓ DEL TERME MUNICIPAL D'ALTAFULLA, CREACIÓ DE LA COMISSIÓ DE DELIMITACIÓ I NOMENAMENT DELS SEUS INTEGRANTS.

Seguidament es dona compte de la moció de l'Alcaldia-Presidència, de data 23 de maig de 2012, i que literalment diu el següent:

“APROVACIÓ DE L'INICI DE L'EXPEDIENT DE DELIMITACIÓ DEL TERME MUNICIPAL D'ALTAFULLA, CREACIÓ DE LA COMISSIÓ DE DELIMITACIÓ I NOMENAMENT DELS SEUS INTEGRANTS.

ANTECEDENTS

L'Ajuntament de Tarragona, mitjançant escrit, de data 23 de març de 2012, registre general d'entrada de l'Ajuntament d'Altafulla número 1348, de data 30 de març de 2012, comunica l'acord adoptat per part del seu consell plenari en sessió celebrada el dia 19 de març de 2012, relatiu a l'inici de l'expedient de delimitació del terme municipal de Tarragona i demès actes subsegüents de tramitació.

El municipi d'Altafulla confronta amb el terme municipal de Tarragona.

FONAMENTS DE DRET

Els articles 27 i següents del Decret 244/2007, de 6 de novembre, pel qual es regula la constitució i la demarcació territorial dels municipis, de les entitats municipals descentralitzades i de les mancomunitats de Catalunya.

Els articles 12.3, 25.1,2, 27.3 c i 28.1 del Decret legislatiu 2/2003, de 28 d'abril, pel qual s'aprova el Text refós de la Llei municipal i de règim local de Catalunya.

Atès el dictamen favorable de la comissió municipal d'urbanisme en la seva reunió celebrada el dia 22 de maig de 2012.



Per tot això aquesta Alcaldia-Presidència proposa al Ple de l'Ajuntament l'adopció dels següents acords:

Primer.- Iniciar l'expedient de delimitació del terme municipal d'Altafulla.

Segon.- Crear la comissió de delimitació del terme municipal d'Altafulla.

Tercer.- Nomenar membres de la comissió de delimitació del terme municipal a les següents persones:

Alcalde: Sr. Fèlix Alonso i Cantorné.

Regidors: Sr. Jordi Molinera i Poblet i Sr. /a XXXXXXXXX.

Secretari: Sr. Francisco de Sales Salinas i Álvarez

Tècnic: Sr. Xavier Mercadé i Orriols

Quart.- Notificar aquest acord als ajuntaments de La Nou de Gaià, La Pobla de Montornés, La Riera de Gaià, Torredembarra, Tarragona, i al Departament de Governació i Relacions Institucionals de la Generalitat de Catalunya.

Cinquè.- Notificar als propietaris de les finques afectades els acords i la data de les operacions de delimitació, una vegada l'Ajuntament d'Altafulla i la resta d'ajuntaments a dalt citats hagin nomenat la seva comissió i hagi estat determinada la data de les operacions de delimitació”.

Atès el dictamen favorable de la comissió municipal informativa d'urbanisme en la seva reunió celebrada el dia 22 de maig de 2012.

Els senyors membres de la Corporació, en votació ordinària i per unanimitat, van adoptar els següents acords:

Primer.- Iniciar l'expedient de delimitació del terme municipal d'Altafulla.

Segon.- Crear la comissió de delimitació del terme municipal d'Altafulla.

Tercer.- Nomenar membres de la comissió de delimitació del terme municipal a les següents persones:

Alcalde: Sr. Fèlix Alonso i Cantorné.

Regidors: Sr. Jordi Molinera i Poblet i Sr. Josep M^a Pérez i Roiger.

Secretari: Sr. Francisco de Sales Salinas i Álvarez

Tècnic: Sr. Xavier Mercadé i Orriols



Ajuntament d'Altafulla
TARRAGONÈS



Quart.- Notificar aquest acord als ajuntaments de La Nou de Gaià, La Pobla de Montornés, La Riera de Gaià, Torredembarra, Tarragona, i al Departament de Governació i Relacions Institucionals de la Generalitat de Catalunya.

Cinquè.- Notificar als propietaris de les finques afectades els acords i la data de les operacions de delimitació, una vegada l'Ajuntament d'Altafulla i la resta d'ajuntaments a dalt citats hagin nomenat la seva comissió i hagi estat determinada la data de les operacions de delimitació".

Atès que en data 6 de juny de 2013 es procedeix a estendre acta de conformitat per part de les dues comissions corresponents als Ajuntaments d'Altafulla i de Tarragona, en relació a les operacions de delimitació dels seus respectius termes municipals, amb la participació d'un representant de la Direcció Gral. d'Administració Local, del Departament de Governació i Relacions Institucionals de la Generalitat de Catalunya i d'un representant de l'Institut Cartogràfic de Catalunya.

Atès que es va manifestar la voluntat d'iniciar un procés d'alteració d'acord amb el previst al Decret 244/2007, de 6 de novembre, pel qual es regula la constitució i la demarcació territorial dels municipis, de les entitats municipals descentralitzades i de les mancomunitats de Catalunya (D.O.G. 5005, de data 9 de novembre de 2007).

Per tot això aquesta Alcaldia-Presidència proposa al Ple de l'Ajuntament l'adopció dels següents acords:

Primer.- Manifestar la conformitat amb la delimitació proposada per part de les dues comissions corresponents als Ajuntaments d'Altafulla i de Tarragona en data 6 de juny de 2013, en relació a les operacions de delimitació dels seus respectius termes municipals, amb la participació d'un representant de la Direcció Gral. d'Administració Local, del Departament de Governació i Relacions Institucionals de la Generalitat de Catalunya i d'un representant de l'Institut Cartogràfic de Catalunya.

Segon.- Comunicar aquest acord a la Direcció Gral. d'Administració Local, del Departament de Governació i Relacions Institucionals de la Generalitat de Catalunya i Ajuntament de Tarragona per al seu coneixement i efectes oportuns.

L'ALCALDE

Fèlix Alonso i Cantorné

Altafulla 28 de maig de 2014.

ACTA DE LES OPERACIONS DE DELIMITACIÓ ENTRE ELS TERMES MUNICIPALS DE TARRAGONA I D'ALTAFULLA.

Lloc: Ajuntament d'Altafulla

Data: 6 de juny de 2013

Hora d'inici: 10:30 hores

Hora d'acabament: 13:00 hores

Hi assisteixen:

En representació de l'Ajuntament de Tarragona:

Sr. Xavier Tarrés Aznárez, conseller.

Sr. Carles Castillo Rosique, conseller.

Sra. Victòria Alarcón, enginyera tècnica en topografia.

Sr. Joan Anton Font, secretari.

Excusa la seva presència l'Ill. Sr. Josep Fèlix Ballesteros, alcalde.

En representació de l'Ajuntament d'Altafulla:

Ill. Sr. Fèlix Alonso i Cantorné, alcalde.

Sr. Jordi Molinera i Poblet, regidor.

Sr. Xavier Mercadé i Orriols, tècnic.

Sr. Francisco de Sales Salinas i Álvarez, secretari.

Excusa la seva presència el Sr. Josep Maria Pérez i Roiger, regidor.

En representació de la Generalitat de Catalunya:

Sr. Sergi Albrich Viñas, tècnic superior geòleg de la Direcció General d'Administració Local del Departament de Governació i Relacions Institucionals.

Sr. Raúl Ledo Fernández, enginyera tècnica en topografia, de l'Institut Cartogràfic de Catalunya.

Els ajuntaments certifiquen que van comunicar la data de les operacions de delimitació als propietaris de les finques afectades per la delimitació.

Desenvolupament de les operacions:

Els documents de partida és l'Acta de l'operació practicada per a reconèixer la línia de terme i assenyalar les fites comunes als termes municipals d'Altafulla i de Tamarit, del dia 25 de novembre de 1920, actualitzada mitjançant l'Acta addicional a la de l'operació practicada per reconèixer la línia de terme i assenyalar les fites comunes als termes municipals d'Altafulla i de Tamarit, pertinents ambdós a la província de Tarragona, de 16 de desembre de 1951, i els quaderns topogràfics annexos, elaborats per l'Institut Geogràfic i Estadístic espanyol.

En base a aquesta documentació, la Direcció General d'Administració Local (DGAL) i l'Institut Cartogràfic de Catalunya (ICC), van elaborar el document *Replantejament de la línia de delimitació entre els termes municipals d'Altafulla i de Reus Fites F1 a F3*, de 19 de maig de 2009, en què no s'ha localitzat cap de les fites reconegudes en aquestes actes.

En data 3 de juliol de 2012 la DGAL va trametre una còpia del document esmentat als ajuntaments afectats, on hi consten les coordenades UTM de les fites reconegudes.

Posteriorment, el dia 27 de novembre de 2012 i 9 d'abril i 6 de juny de 2013 s'han reunit les comissions municipals de delimitació amb representants de la Generalitat de Catalunya i, sobre la base d'aquesta documentació, les representacions municipals i els tècnics de la DGAL i de l'ICC, han reconegut la línia de terme.

Els tècnics dels ajuntaments de Tarragona i d'Altafulla fan constar que s'ha localitzat la fita auxiliar de la fita tercera descrita a la documentació històrica i no localitzada en els treballs de 19 de maig de 2009.

Les comissions municipals de delimitació dels ajuntaments de Tarragona i d'Altafulla, en base a les directrius establertes per la Generalitat de Catalunya, mostren la seva voluntat d'iniciar un procés d'alteració per tal d'adaptar el traçat de la línia de terme comprès entre les fites segona (F2) i tercera (F3), així com la posició

d'aquesta última, a la realitat urbana existent entre ambdós termes municipals. Procés d'alteració que tindrà com a base la línia acordada durant els treballs sobre el terreny realitzats per ambdues comissions i que s'incorpora als Annexos II i III d'aquest document. Així mateix accepten les coordenades UTM reals relatives a la fita primera (F1) i segona (F2), descrites a les actes històriques de 25 de novembre de 1920 i 16 de desembre de 1951.

Els secretaris de les comissions de delimitació municipal dels ajuntaments de Tarragona i d'Altafulla consideren que per adequar els límits ens els quals existeix acord entre ambdós ajuntaments no és necessari iniciar un procés d'alteració de terme municipal que correspondria segregació d'un municipi per agregació a un altre perquè els supòsits previstos van més enllà del què es proposa entre Altafulla i Tarragona i tampoc es tracta d'una situació de disfunció territorial que està regulada per situacions de majors envergadura. En conseqüència opinen que jurídicament seria correcte tramitar aquest expedient mitjançant el propi expedient de delimitació de terme municipal regulat a través del Decret 244/2007, de 6 de novembre.

D'acord amb aquests antecedents, les comissions reconeixen les fites següents:

Fita 1: se situa a l'eix de la riera del Gaià, entre les partides Hortes de Ferran, al nord, i els Safranars, al sud-est, i a uns tres-cents metres al nord-est del Castell de Ferran. Aquesta fita és també comuna al terme municipal de la Riera de Gaià. Les coordenades UTM ETRS89 31T són: X: 362615,8 i Y: 4556303,7.

Fita 2: se situa a l'eix del vial sud del Marquès de Tamarit, a uns vint-i-cinc metres al sud del centre de la circumval·lació existent al punt d'intersecció entre l'eix del carrer del Marquès de Tamarit i l'eix de la Ronda d'Altafulla. La línia de terme reconeguda entre les fites primera i segona segueix, des de la fita primera, l'eix de la riera de Gaià fins a la seva intersecció amb l'eix del vial sud de la carretera N-340a, pel qual continua fins a la fita. Les coordenades UTM ETRS89 31T són: X: 362975,7 i Y: 4555604,5.

Fita 3: se situa al punt d'intersecció entre l'eix de la Mar Mediterrània i la perpendicular baixada des de la següent fita auxiliar:

Es reconeix com a fita auxiliar una fita de pedra en forma de prisma recte de base

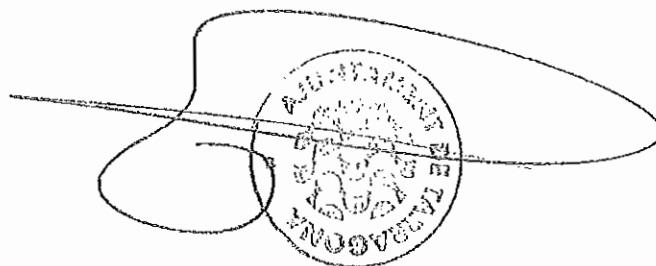
quadrada de quaranta centímetres de costat a la base i seixanta centímetres d'alçària. Es troba situada al marge nord del mur situat al sud de la partida del Vinyet. Les coordenades UTM ETRS89 31T de la fita auxiliar són: X: 363442,3 i Y: 4554836,6.


La línia de terme reconeguda entre les fites segona i tercera segueix, des de la fita segona, en línia recta fins al punt de coordenades UTM ETRS89 31T: X: 363636,9 i Y: 4555392,7, per on segueix en línia recta fins a la fita tercera.

Les fites trobades que consten al replantejament de la línia tenen precisió submètrica (2σ), mentre que les precisions de les fites calculades depenen de les dades topogràfiques del quadern de camp.

Les coordenades recollides en aquesta acta són en el sistema de referència ETRS89, d'acord amb el Reial Decret 1071/2007, de 27 de juliol, pel qual es regula el sistema geodèsic de referència oficial de l'estat. L'equivalència de les coordenades en el conjunt de la línia descrita en aquesta acta queden detallades a l'annex adjunt.

Finalment, s'estén la present acta amb la conformitat de les comissions dels dos ajuntaments i que, d'acord amb l'article 31.3 del Decret 244/2007, de 6 de novembre, pel qual es regula la constitució i la demarcació territorial dels municipis, de les entitats municipals descentralitzades i de les mancomunitats de Catalunya, ha de ser aprovada pels plens respectius amb el quòrum de la majoria absoluta del nombre legal de membres de la corporació.




 Generalitat de Catalunya
Departament de Governació
i Relacions Institucionals
Direcció General d'Administració Local

 Generalitat de Catalunya
Institut Cartogràfic de
Catalunya


De la qual cosa en donen fe els secretaris dels dos ajuntaments.


Signatures

Per l'Ajuntament de l'Ajuntament de Tarragona:



Sr. Xavier Tarrés Aznárez,
Conseller.



Sr. Carles Castillo Rosique,
Conseller.



Sra. Victòria Alarcón,
Enginyera tècnica en topografia.


Sr. Joan-Anton Font,
Secretari.

Per l'Ajuntament d'Altafulla:



Il·lm. Sr. Fèlix Alonso i Cantorné,
Alcalde.



Sr. Jordi Molinera i Poblet,
Regidor.


Sr. Xavier Mercadé i Orriols,
Tècnic.


Sr. Francisco de Sales Salinas i Álvarez,
Secretari.

Per la Generalitat de Catalunya:


Sr. Sergi Abrich Viñas,
Tècnic DGAL


Sr. Ralú Lledo Fernández,
Tècnic ICC

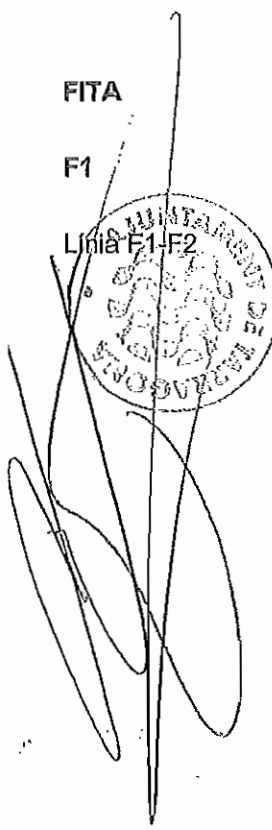
ANNEX I EQUIVALÈNCIA DE COORDENADES ENTRE ELS SISTEMES DE REFERÈNCIA CARTOGRÀFICS ETRS89 I ED50

El Reial Decret 1071/2007, de 27 de juliol, pel qual es regula el sistema geodèsic de referència oficial de l'estat, oficialitza el sistema ETRS89 com a nou sistema en substitució del sistema ED50.


Aquest Reial Decret estableix que a partir de l'1 de gener de 2012 no es podrà inscriure al Registre Central de Cartografia cap document que no compleixi les especificacions que s'hi recullen.

L'equivalència entre els sistemes de referència cartogràfics ETRS89 i ED50 de les coordenades de l'acta és la següent:

Document de referència: Acta de delimitació
Data del document: 06/06/2013
Municipi: Altafulla
Municipi: Tarragona
Identificador de línia: 2288


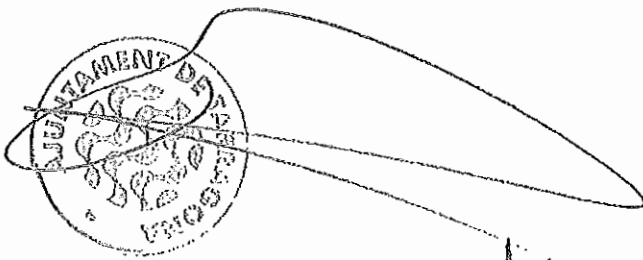



FITA	PUNT	X ETRS89	Y ETRS89	X ED50	Y ED50
F1		362615,8	4556303,7	362710,2	4556507,6
Línia F1-F2	Punt 1	362615,8	4556303,7	362710,2	4556507,6
	Punt 2	362605,1	4556289,9	362699,5	4556493,8
	Punt 3	362599,2	4556280,3	362693,6	4556484,1
	Punt 4	362593,4	4556271,3	362687,8	4556475,2
	Punt 5	362585,8	4556256,7	362680,2	4556460,6
	Punt 6	362580,0	4556243,1	362674,4	4556446,9
	Punt 7	362575,0	4556230,1	362669,5	4556433,9
	Punt 8	362570,9	4556216,9	362665,3	4556420,8
	Punt 9	362567,6	4556205,0	362662,0	4556408,9
	Punt 10	362564,6	4556189,5	362659,0	4556393,4
	Punt 11	362561,1	4556170,9	362655,5	4556374,8
	Punt 12	362556,1	4556137,2	362650,5	4556341,1
	Punt 13	362548,0	4556101,1	362642,5	4556304,9
	Punt 14	362542,0	4556068,3	362636,4	4556272,1
	Punt 15	362538,3	4556037,2	362632,7	4556241,0
	Punt 16	362536,3	4556011,0	362630,7	4556214,9
	Punt 17	362530,6	4555987,3	362625,0	4556191,2
	Punt 18	362523,6	4555975,9	362618,0	4556179,8
	Punt 19	362517,6	4555963,5	362612,0	4556167,4
	Punt 20	362497,8	4555904,6	362592,3	4556108,5
	Punt 21	362481,1	4555840,0	362575,5	4556043,9
	Punt 22	362474,7	4555815,9	362569,2	4556019,8
	Punt 23	362468,1	4555785,5	362562,5	4555989,4
	Punt 24	362461,4	4555738,6	362555,8	4555942,5
	Punt 25	362457,7	4555702,2	362552,1	4555906,0




Generalitat de Catalunya
 Departament de Governació
 i Relacions Institucionals
 Direcció General d'Administració Local

FITA	PUNT	X ETRS89	Y ETRS89	X ED50	Y ED50
	Punt 26	362447,7	4555613,2	362542,2	4555817,1
	Punt 27	362492,8	4555614,2	362587,2	4555818,0
	Punt 28	362541,0	4555614,2	362635,4	4555818,0
	Punt 29	362600,9	4555611,5	362695,3	4555815,4
	Punt 30	362662,8	4555610,1	362757,2	4555814,0
	Punt 31	362720,0	4555609,8	362814,5	4555813,7
	Punt 32	362757,5	4555609,1	362851,9	4555813,0
	Punt 33	362783,0	4555608,5	362877,4	4555812,3
	Punt 34	362853,2	4555606,8	362947,7	4555810,7
	Punt 35	362918,2	4555605,1	363012,6	4555809,0
	Punt 36	362975,7	4555604,5	363070,1	4555808,3
F2		362975,7	4555604,5	363070,1	4555808,3
Línia F2-F3	Punt 1	362975,7	4555604,5	363070,1	4555808,3
	Punt 2	363636,9	4555392,7	363731,4	4555596,6
F3 aux.		363442,3	4554836,6	363536,7	4555040,5




 Generalitat de Catalunya
 Departament de Governació
 i Relacions Institucionals
 Direcció General d'Administració Local


 Generalitat de Catalunya
 Institut Cartogràfic de
 Catalunya

ANNEX II

Proposta acordada per les comissions de delimitació municipal dels ajuntaments de Tarragona i d'Altafulla en referència a la línia de terme entre les fites segona (F2) a tercera (F3) que ha de servir de punt de partida per tal d'iniciar un procés d'alteració.

Les comissions de delimitació municipal manifesten la voluntat d'iniciar un procés d'alteració d'acord allò establert al Decret 244/2007, de 6 de novembre, pel qual es regula la constitució i la demarcació territorial dels municipis, de les entitats municipals descentralitzades i de les mancomunitats de Catalunya, entre les fites segona (F2) a tercera (F3) atès que consideren que no s'ajusta a la realitat urbana actual i per aquest fet, acorden ajustar la línia de terme, així com la posició de la fita tercera (F3) a la realitat urbana i social actual.

Fita 1: se situa a l'eix de la riera del Gaià, entre les partides Hortes de Ferran, al nord, i els Sarranars, al sud-est, i a uns tres-cents metres al nord-est del Castell de Ferran. Aquesta fita és també comuna al terme municipal de la Riera de Gaià. Les coordenades UTM ETRS89 31T són: X: 362615,8 i Y: 4556303,7.

Fita 2: se situa a l'eix del vial sud del Marquès de Tamarit, a uns vint-i-cinc metres al sud del centre de la circumval·lació existent al punt d'intersecció entre l'eix del carrer del Marquès de Tamarit i l'eix de la Ronda d'Altafulla. La línia de terme reconeguda entre les fites primera i segona segueix, des de la fita primera, l'eix de la riera de Gaià fins a la seva intersecció amb l'eix del vial sud de la carretera N-340a, pel qual continua fins a la fita. Les coordenades UTM ETRS89 31T són: X: 362975,7 i Y: 4555604,5.

Fita 3: se situa al capdamunt d'un mur situat al sud de la partida de les Vinyes. La línia de terme reconeguda entre les fites primera i segona segueix, des de la fita primera, la línia recta fins a la seva intersecció amb l'alineació existent entre el marge nord de la illeta i la tanca metàl·lica, existents al sud del vial del Marquès de Tamarit, per on segueix fins a la seva intersecció fins al marge sud de la vorera sud del carrer que rep els noms successius de President Lluís Companys i Alcalde Pijuan, per on continua fins a la seva intersecció amb el marge sud del mur de contenció existent al sud del

carrer Alcalde Pijuan, per on segueix fins a la seva intersecció amb la façana est, així com la seva prolongació, de les finques de la Cabana, situades a l'oest del carrer Mar, per on continua fins al punt de coordenades UTM ETRS89 31T: X: 363567,7 i Y: 4555217,7, a partir del qual segueix la poligonal definida pels següents punts de coordenades UTM ETRS89 31T:

Punt 1: X: 363567,7 i Y: 4555217,7

Punt 3: X: 363566,4 i Y: 4555208,5

Punt 2: X: 363566,1 i Y: 4555210,6

Punt 4: X: 363577,2 i Y: 4555209,9

Estant situat, aquest últim punt de coordenades a l'extrem oest del viaducte d'accés al Barri Marítim d'Altafulla, per on continua fins a la seva intersecció amb la perpendicular traçada des del mur existent a l'est de la partida del Vinyet, tot continuant per aquesta perpendicular fins a la seva intersecció amb el mur esmentat per on continua fins a la fita tercera. Les coordenades UTM ETRS89 31T són: X: 363469,5 i Y: 4554843,0.

Des del punt de coordenades UTM ETRS89 31T X: 363469,5 i Y: 4554843,0, la línia de terme segueix en línia recta, per perpendicular al mur existent al sud de la partida del Vinyet, fins a la seva intersecció amb la línia de costa de la Mar Mediterrània.



[Handwritten signature]

[Handwritten signature]



Generalitat de Catalunya
Departament de Governació
i Relacions Institucionals
Direcció General d'Administració Local

Generalitat de Catalunya
Institut Cartogràfic de Catalunya

EQUIVALÈNCIA DE COORDENADES ENTRE ELS SISTEMES DE REFERÈNCIA CARTOGRÀFICS ETRS89 I ED50

El Reial Decret 1071/2007, de 27 de juliol, pel qual es regula el sistema geodèsic de referència oficial de l'estat, oficialitza el sistema ETRS89 com a nou sistema en substitució del sistema ED50.

Aquest Reial Decret estableix que a partir de l'1 de gener de 2012 no es podrà inscriure al Registre Central de Cartografia cap document que no compleixi les especificacions que s'hi recullen.

L'equivalència entre els sistemes de referència cartogràfics ETRS89 i ED50 de les coordenades de l'acta és la següent:

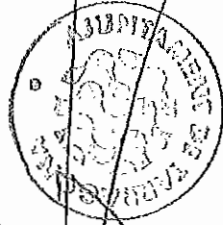
Document de referència:	Acta de delimitació Annex III
Data del document:	06/06/2013
Municipi:	Altafulla
Municipi:	Tarragona
Identificador de línia:	2288

FITA	PUNT	X ETRS89	Y ETRS89	X ED50	Y ED50
F1		362615,8	4556303,7	362710,2	4556507,6
Línia F1-F2	Punt 1	362615,8	4556303,7	362710,2	4556507,6
	Punt 2	362605,1	4556289,9	362699,5	4556493,8
	Punt 3	362599,2	4556280,3	362693,6	4556484,1
	Punt 4	362593,4	4556271,3	362687,8	4556475,2
	Punt 5	362585,8	4556256,7	362680,2	4556460,6
	Punt 6	362580,0	4556243,1	362674,4	4556446,9
	Punt 7	362575,0	4556230,1	362669,5	4556433,9
	Punt 8	362570,9	4556216,9	362665,3	4556420,8
	Punt 9	362567,6	4556205,0	362662,0	4556408,9
	Punt 10	362564,6	4556189,5	362659,0	4556393,4
	Punt 11	362561,1	4556170,9	362655,5	4556374,8
	Punt 12	362556,1	4556137,2	362650,5	4556341,1
	Punt 13	362548,0	4556101,1	362642,5	4556304,9
	Punt 14	362542,0	4556068,3	362636,4	4556272,1
	Punt 15	362538,3	4556037,2	362632,7	4556241,0
	Punt 16	362536,3	4556011,0	362630,7	4556214,9
	Punt 17	362530,6	4555987,3	362625,0	4556191,2
	Punt 18	362523,6	4555975,9	362618,0	4556179,8
	Punt 19	362517,6	4555963,5	362612,0	4556167,4
	Punt 20	362497,8	4555904,6	362592,3	4556108,5
	Punt 21	362481,1	4555840,0	362575,5	4556043,9
	Punt 22	362474,7	4555815,9	362569,2	4556019,8
	Punt 23	362468,1	4555785,5	362562,5	4555989,4

FITA	PUNT	X ETRS89	Y ETRS89	X ED50	Y ED50
	Punt 24	362461,4	4555738,6	362555,8	4555942,5
	Punt 25	362457,7	4555702,2	362552,1	4555906,0
	Punt 26	362447,7	4555613,2	362542,2	4555817,1
	Punt 27	362492,8	4555614,2	362587,2	4555818,0
	Punt 28	362541,0	4555614,2	362635,4	4555818,0
	Punt 29	362600,9	4555611,5	362695,3	4555815,4
	Punt 30	362662,8	4555610,1	362757,2	4555814,0
	Punt 31	362720,0	4555609,8	362814,5	4555813,7
	Punt 32	362757,5	4555609,1	362851,9	4555813,0
	Punt 33	362783,0	4555608,5	362877,4	4555812,3
	Punt 34	362853,2	4555606,8	362947,7	4555810,7
	Punt 35	362918,2	4555605,1	363012,6	4555809,0
	Punt 36	362975,7	4555604,5	363070,1	4555808,3
F2		362975,7	4555604,5	363070,1	4555808,3
Línia F2-F3	Punt 1	362975,7	4555604,5	363070,1	4555808,4
	Punt 2	363065,2	4555603,3	363159,6	4555807,2
	Punt 3	363232,7	4555542,0	363327,1	4555745,9
	Punt 4	363400,6	4555500,6	363495,0	4555704,5
	Punt 5	363457,5	4555471,7	363551,9	4555675,6
	Punt 6	363498,4	4555447,6	363592,8	4555651,5
	Punt 7	363504,1	4555444,0	363598,5	4555647,9
	Punt 8	363515,6	4555435,4	363610,0	4555639,3
	Punt 9	363531,5	4555421,0	363625,9	4555624,9
	Punt 10	363536,6	4555418,3	363631,0	4555622,2
	Punt 11	363541,9	4555416,7	363636,3	4555620,6
	Punt 12	363557,9	4555412,6	363652,3	4555616,5
	Punt 13	363576,2	4555407,7	363670,6	4555611,6
	Punt 14	363595,9	4555402,5	363690,3	4555606,4
	Punt 15	363629,4	4555394,0	363723,8	4555597,9
	Punt 16	363631,9	4555386,4	363726,3	4555590,3
	Punt 17	363635,6	4555376,4	363730,0	4555580,3
	Punt 18	363635,6	4555372,7	363730,0	4555576,6
	Punt 19	363635,3	4555365,0	363729,7	4555568,9
	Punt 20	363634,7	4555358,8	363729,1	4555562,7
	Punt 21	363634,7	4555355,6	363729,1	4555559,5
	Punt 22	363633,9	4555345,3	363728,3	4555549,2
	Punt 23	363633,3	4555339,0	363727,7	4555542,9
	Punt 24	363632,2	4555332,4	363726,6	4555536,3
	Punt 25	363630,7	4555325,0	363725,1	4555528,9
	Punt 26	363629,2	4555319,7	363723,6	4555523,6
	Punt 27	363627,1	4555313,7	363721,5	4555517,6


Generalitat de Catalunya
 Institut Cartogràfic de Catalunya


FITA	PUNT	X ETRS89	Y ETRS89	X ED50	Y ED50
	Punt 28	363624,1	4555306,0	363718,5	4555509,9
	Punt 29	363620,9	4555298,7	363715,3	4555502,6
	Punt 30	363619,9	4555296,6	363714,3	4555500,5
	Punt 31	363618,4	4555293,7	363712,8	4555497,6
	Punt 32	363616,4	4555290,1	363710,8	4555494,0
	Punt 33	363611,2	4555279,8	363705,6	4555483,7
	Punt 34	363610,1	4555277,6	363704,5	4555481,5
	Punt 35	363603,6	4555264,1	363698,0	4555468,0
	Punt 36	363597,4	4555251,8	363691,8	4555455,7
	Punt 37	363587,7	4555232,3	363682,1	4555436,2
	Punt 38	363582,5	4555221,5	363676,9	4555425,4
	Punt 39	363571,9	4555199,9	363666,3	4555403,8
	Punt 40	363562,2	4555180,1	363656,6	4555384,0
	Punt 41	363554,0	4555163,8	363648,4	4555367,7
	Punt 42	363545,3	4555145,8	363639,7	4555349,7
	Punt 43	363540,1	4555135,1	363634,5	4555339,0
	Punt 44	363534,9	4555124,5	363629,3	4555328,4
	Punt 45	363532,1	4555119,0	363626,5	4555322,9
	Punt 46	363523,5	4555101,4	363617,9	4555305,3
	Punt 47	363520,7	4555095,9	363615,1	4555299,8
	Punt 48	363518,9	4555091,9	363613,3	4555295,8
	Punt 49	363517,3	4555088,5	363611,7	4555292,4
	Punt 50	363515,8	4555085,3	363610,2	4555289,2
	Punt 51	363514,5	4555082,0	363608,9	4555285,9
	Punt 52	363513,6	4555079,6	363608,0	4555283,5
	Punt 53	363513,0	4555077,4	363607,4	4555281,3
	Punt 54	363512,3	4555074,5	363606,7	4555278,4
	Punt 55	363511,9	4555071,9	363606,3	4555275,8
	Punt 56	363511,4	4555069,4	363605,8	4555273,3
	Punt 57	363510,9	4555064,0	363605,3	4555267,9
	Punt 58	363510,2	4555056,3	363604,6	4555260,2
	Punt 59	363509,7	4555050,1	363604,1	4555254,0
	Punt 60	363509,2	4555043,1	363603,6	4555247,0
	Punt 61	363509,0	4555036,6	363603,4	4555240,5
	Punt 62	363507,6	4555032,1	363602,0	4555236,0
	Punt 63	363506,0	4555028,4	363600,4	4555232,3
	Punt 64	363504,3	4555025,7	363598,7	4555229,6
	Punt 65	363502,1	4555022,2	363596,5	4555226,1
	Punt 66	363499,4	4555019,8	363593,8	4555223,7
	Punt 67	363494,7	4555018,7	363589,1	4555222,6
	Punt 68	363496,8	4554985,5	363591,2	4555189,4
	Punt 69	363508,3	4554853,8	363602,7	4555057,7
	Punt 70	363489,3	4554849,0	363583,7	4555052,9



Generalitat de Catalunya
 Institut Cartogràfic de Catalunya

FITA	PUNT	X ETRS89	Y ETRS89	X ED50	Y ED50
	Punt 71	363463,9	4554755,3	363558,3	4554959,2
F3		363463,9	4554755,3	363558,3	4554959,2
F3 aux.		363445,3	4554834,8	363539,7	4555038,7




 Generalitat de Catalunya
 Departament de Governació
 i Relacions Institucionals
 Direcció General d'Administració Local

**DOCUMENT CARTOGRÀFIC REFERENT A L'ACTA DE LES OPERACIONS DE
DELIMITACIÓ ENTRE ELS TERMES MUNICIPALS D'ALTAFULLA I DE TARRAGONA.
ANNEXE 3**

(Versió comparativa)

Data: 6 de juny de 2013

Escala de representació 1:5 000

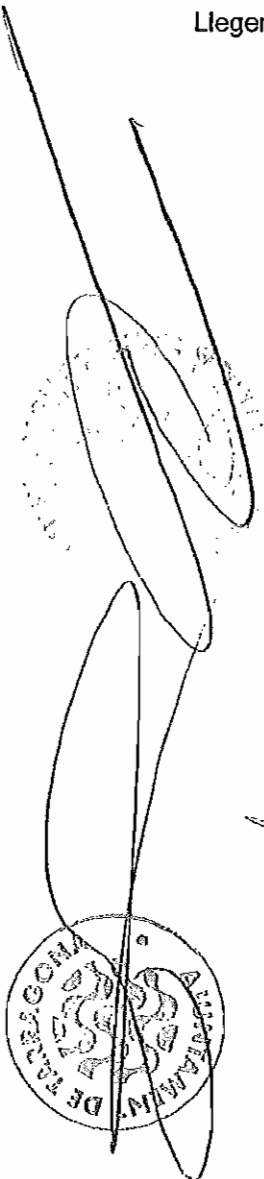
Llegenda

Línia proposada per les comissions de delimitació dels
ajuntaments d'Altafulla i de Tarragona

----- Línia de terme
) Fita de terme


Línia de l'acta de delimitació

———— Línia de terme
 ■ Fita de terme



Generalitat de Catalunya
Departament de Governació
i Relacions Institucionals
Direcció General d'Administració Local

Generalitat de Catalunya
Institut Cartogràfic de
Catalunya



Document cartogràfic referent a l'acta de les operacions de delimitació entre els termes municipals de Altavilla i de Tarragona, 6 de juny de 2013. UTM ETRS89 31N. www.institutcartografic.cat

1:5000
Generalitat de Catalunya
Departament de Territori i Infraestructures
i Relacions Institucionals
Direcció General d'Administració Local



MOCIÓ DE L'ALCALDIA-PRESIDÈNCIA

APROVACIÓ, DE L'EXPEDIENT DE SUPLEMENT DE CRÈDIT I CRÈDIT EXTRAORDINARI NÚMERO 2/2014 PER IMPORT DE 187.101, A FINANÇAR MITJANÇANT ANULACIONS O BAIXES DE CRÈDITS DE PARTIDES DE DESPESES, DEL PRESSUPOST VIGENT DE LA CORPORACIÓ.

Atès la proposta de la Regidoria d'Hisenda relativa a l'expedient referent a la modificació de crèdits 2/2014 del pressupost de despeses mitjançant suplement de crèdit i crèdit extraordinari i que literalment diu el següent:

“ANTECEDENTS

Pel Decret del Regidor d'Hisenda de data 15 de maig de 2014 s'inicia l'expedient per a l'aprovació de la modificació de crèdit mitjançant suplement de crèdit i crèdit extraordinari com a conseqüència de majors i noves despeses que s'han previst realitzar per a aquest exercici econòmic, sense que es puguin demorar al proper, pels quals no existeix crèdit consignat en el vigent Pressupost de la Corporació o el que existeix és insuficient i no ampliable, i considerant que es disposa dels mitjans de finançament que es preveuen a la legislació vigent.

FONAMENTS DE DRET

1. La normativa jurídica està recollida fonamentalment a l'article 177 del Reial decret legislatiu 2/2004, de 5 de març, pel qual s'aprova el Text refós de la Llei reguladora de les hisendes locals (TRLRHL), i als articles 34 a 38 del Reial Decret 500/1990.

2. Segons la normativa d'hisendes locals i el RD 500/90, quan s'hagi de realitzar alguna despesa que no pugui demorar-se fins a l'exercici següent i en el pressupost de la corporació no hi hagi crèdit, o sigui insuficient o no ampliable, el president ha d'ordenar la incoació de l'expedient de concessió de crèdit extraordinari o de suplement de crèdit.

El finançament es pot realitzar a càrrec del romanent líquid de tresoreria, amb nous o majors ingressos recaptats sobre els totals previstos en el pressupost corrent i mitjançant anul·lacions o baixes de crèdits de despeses d'altres partides no compromeses del pressupost vigent, les dotacions de les quals s'estimin reduïbles sense pertorbació del respectiu servei. Excepcionalment, per aplicació de l'article 177.5 TRLRHL, també mitjançant operacions de crèdit amb els requisits que s'estableixen al precepte de referència.

3. Segons els articles 22.2.e i 47 de la Llei 7/1985, de 2 de abril, reguladora de las bases del règim local, l'aprovació de la modificació del pressupost es competència del Ple de l'Ajuntament amb majoria simple.



4. Cal tenir en compte l'article 165.1 del TRLRHL, amb relació als articles 3 i 11 de la Llei Orgànica 2/2012, de 27 d'abril, d'estabilitat pressupostària i sostenibilitat financera (LOEPSF).

Per tant,

PROPOSO al Ple l'adopció de l'acord següent:

PRIMER.- Aprovar l'expedient de suplement de crèdit i crèdit extraordinari número 2/2014, per import de 187.101 €, que cal finançar mitjançant anul·lacions o baixes dels crèdits de partides de despeses, del pressupost vigent de la corporació, d'acord amb el següent detall:

Despeses que cal finançar:

1/ Suplements de crèdit:

Partida	Nom	Consignació inicial	Proposta d'increment	Consignació definitiva
151-212	Edificis i altres construccions	145.000	26.586,99	175.000
171-21004	Infraest. i bens naturals.Zones verdes	20.000	10.000	30.000
179-22709	Treballs realitzats per empreses	22.014,93	4.000	22.414,93
920-22604	Jurídics, contenciosos	25.000	10.000	35.000
920-22706	Estudis i treballs tècnics	40.000	28.600	68.600
934-352	Interessos de demora	1,00	34.714,70	34.715,70
132-62301	Maquinària, instal·lacions tècniques	3.000	3.000	6.000
920-12000	Sous del grup A1	55.000	14.000	69.000
920-12006	Triennis	46.000	1.000	47.000
920-12100	Complement de destinació	167.000	8.000	175.000
920-12101	Complement específic	357.000	9.500	366.500
231-16000	Seguretat Social	785.000	7.500	792.500

2/ Crèdits extraordinaris:

Partida	Nom	Proposta de consignació
432-62500	Mobiliari. Parc infantil	17.300
334-48905	Link enllaç social i cultural	1.000
920-62301	Maquinària, instal·lacions tècniques	6.400
912-23300	Altres indemnitzacions	5.500

Total Suplement i crèdits extraordinaris :	187.101,69 €
---	---------------------



Finançament que es proposa:

Anul·lacions o baixes dels crèdits de partides de despeses:

Partida	Nom	Consignació inicial	Proposta a la baixa	Consignació definitiva
151-61987	Dipòsit pluvials conca de la Rasa	466.192,30	128.190,85	338.001,45
151-62218	Rehabilitació casal municipal	252.054,18	50.410,84	201.643,34
132-22608	Despeses diverses. Altres	13.000	3.000	10.000
912-10001	Altres remuneracions	5.500	5.500	0

Total Finançament :	187.101,69 euros
---------------------	------------------

SEGON.- Exposar al públic aquest expedient, durant el termini reglamentari de quinze dies hàbils, mitjançant edicte en el tauler d'anuncis i en el *Butlletí Oficial de la Província*. En cas que no es presentin reclamacions, l'acord serà ferm. En cas contrari, el Ple disposarà del termini d'un mes, comptat des de la finalització del període d'exposició pública, per resoldre-les".

Atès el dictamen favorable de la comissió municipal informativa d'hisenda en la seva reunió celebrada el dia 22 de maig de 2014, on per unanimitat, proposen en relació a l'expedient de modificació de crèdits 2/2014 de l'Ajuntament d'Altafulla i proposen al ple l'adopció del següent acord:

"Primer.- Aprovar l'expedient de suplement de crèdit i crèdit extraordinari número 2/2014, per import de 187.101 €, que cal finançar mitjançant anul·lacions o baixes dels crèdits de partides de despeses, del pressupost vigent de la corporació.

Segon.- Exposar al públic aquest expedient, durant el termini reglamentari de quinze dies hàbils, mitjançant edicte en el tauler d'anuncis i en el *Butlletí Oficial de la Província*. En cas que no es presentin reclamacions, l'acord serà ferm. En cas contrari, el Ple disposarà del termini d'un mes, comptat des de la finalització del període d'exposició pública, per resoldre-les".

Per tot això aquesta Alcaldia-Presidència proposa al Ple de l'Ajuntament l'adopció dels següents acords:

Primer.- Aprovar l'expedient de suplement de crèdit i crèdit extraordinari número 2/2014, per import de 187.101 €, que cal finançar mitjançant anul·lacions o baixes dels crèdits de partides de despeses, del pressupost vigent de la corporació.



Segon.- Exposar al públic aquest expedient, durant el termini reglamentari de quinze dies hàbils, mitjançant edicte en el tauler d'anuncis i en el *Bulletí Oficial de la Província*. En cas que no es presentin reclamacions, l'acord serà ferm. En cas contrari, el Ple disposarà del termini d'un mes, comptat des de la finalització del període d'exposició pública, per resoldre-les.

L'ALCALDE

Elix Alonso i Cantorné

Altafulla 27 de maig de 2014.



MOCIÓ DE L'ALCALDIA-PRESIDÈNCIA

APROVACIÓ, EN ELS TERMES DE L'ARTICLE 23.4 DE LA LLEI ORGÀNICA 2/2012, DE 27 D'ABRIL, D'ESTABILITAT PRESSUPOSTÀRIA I SOSTENIBILITAT FINANCERA, DEL PLA ECONÒMIC FINANCER PER A L'ANY 2015

Atès la proposta de la Regidoria d'Hisenda de data 19 de maig de 2014 i que literalment diu el següent:

“Expedient referent a l'aprovació del Pla econòmic financer de l'exercici 2015 per assolir l'objectiu d'estabilitat pressupostària, deute públic i la regla de la despesa.

ANTECEDENTS

1- Pel Decret de l'Alcaldia de data 11 de febrer de 2014 s'inicia l'expedient per a l'aprovació del pla econòmic financer, d'un any, per al compliment de l'objectiu d'estabilitat pressupostària, objectiu del deute públic i la regla de la despesa.

2- El pressupost liquidat de l'exercici 2013 incompleix amb la regla de la despesa per un import de 206.197,67 euros, ja que el límit en termes totals (6.640.101,19 €) es troba per sobre del límit màxim permès derivat de la liquidació de l'exercici 2012 (6.433.903,52 €).

El motiu de l'incompliment del límit màxim de la regla de la despesa és la incorporació de romanent de tresoreria d'incorporació obligatòria (finançament afectat) provinent de la liquidació de 2012. En l'expedient de modificació de crèdits 01/2013 es va incorporar per un total de 684.084,65 €, dels quals s'han generat obligacions reconegudes netes que han incrementat el capítol 6 de despesa per un import total de 340.635,09 €. En el cas que no s'hagués produït l'esmentada incorporació (d'obligat compliment segons fixa la Llei d'Hisendes locals) i la posterior generació d'obligacions reconegudes, el total de la despesa computable a la liquidació no hauria sigut de 6.640.101,19 € sinó de 6.299.466,10 € i en aquest cas si que s'hauria complert amb el límit màxim de la regla de la despesa amb un diferència de 134.437,42 euros.



3- La Interventora ha emès el corresponent informe.

FONAMENTS DE DRET

Atès l'article 21 de la Llei Orgànica 2/2012, de 27 d'abril, d'estabilitat pressupostària i sostenibilitat financera, les Entitats Locals que no hagin assolit l'objectiu d'estabilitat pressupostària, l'objectiu de deute públic o la regla de la despesa, restaran obligades a formular un pla econòmic i financer corrector durant l'any en curs i el següent.

De conformitat a l'art. 23 de la Llei Orgànica de referència, aquests plans s'han de presentar al Ple per l'aprovació en el termini d'un mes des de l'incompliment. L'òrgan competent disposa de dos mesos com a màxim, des de la presentació, per la corresponent aprovació i de tres mesos des de la constatació de l'incompliment, per la posada en marxa del pla. Posteriorment, els plans econòmics financers seran retuts a la Direcció General de Política Financera per al seu coneixement. Es donarà a aquests plans la mateixa publicitat que l'establerta per les Lleis per als Pressupostos de l'entitat.

Per tant,

PROPOSO al Ple l'adopció de l'acord següent:

PRIMER.- Aprovar, en els termes de l'art.23.4 de la Llei Orgànica 2/2012, de 27 d'abril, d'estabilitat pressupostària i sostenibilitat financera, el pla econòmic financer per a l'any 2015, detall del qual figura a l'annex.

SEGON.- Trametre còpia del pla econòmic financer a la Direcció General de Política Financera i publicar-lo, a efectes informatius, al BOP.

TERCER.- Tenir-lo a disposició del públic durant el seu període de vigència.

Així mateix els imports de l'esmentat Pla:



ANNEX

Model PR-1.0 Previsions d'ingressos i despeses

Data d'aprovació

Òrgan
PLE

Liquidació



Estat d'Ingressos		Exercici 2013	Exercici 2014	Exercici 2015
1	Capítol 1	4.617.932	4.269.600	4.291.600
2	Capítol 2	-61.334	20.000	20.000
3	Capítol 3	1.571.159	1.484.918	1.537.217
4	Capítol 4	1.449.101	1.275.705	1.211.898
5	Capítol 5	32.941	33.500	62.000
6	Ingressos corrents afectats a op.de capital (art.35, conceptes 396 i 397 i altres)	0		
7	Ingressos per operacions corrents ajustats (1 + 2 + 3 + 4 + 5 - 6)	7.609.799	7.083.723	7.122.715
8	Capítol 6	0		
9	Capítol 7	74.356	556.790	201.643
10	Capítol 8	0		
11	Capítol 9	0		
TOTAL		7.684.155,24	7.438.869,42	7.324.358,42

Estat de despeses

12	Capítol 1	3.275.689	3.333.903	3.537.633
13	Capítol 2	2.387.505	2.433.824	2.494.038
14	Capítol 3	17.900	18.818	14.716
15	Capítol 4	861.503	918.609	912.104
16	Despeses per operacions corrents (12 + 13 + 14 + 15)	6.542.597	6.705.154	6.958.491
17	Capítol 6	510.263	819.893	257.069
18	Capítol 7	0		0
19	Capítol 8	0		
20	Capítol 9	185.502	115.464	108.798
TOTAL		7.236.362,59	7.438.869,42	7.324.358,42

Atès el dictamen favorable de la comissió municipal informativa d'hisenda en la seva reunió celebrada el dia 22 de maig de 2014, on es proposa la ple de l'Ajuntament:

“Primer.- Aprovar, en els termes de l'art.23.4 de la Llei Orgànica 2/2012, de 27 d'abril, d'estabilitat pressupostària i sostenibilitat financera, el pla econòmic financer per a l'any 2015, detall del qual figura a l'annex.



Ajuntament d'Altafulla
TARRAGONÈS



Segon- Trametre còpia del pla econòmic financer a la Direcció General de Política Financera i publicar-lo, a efectes informatius, al BOP.


Tercer.- Tenir-lo a disposició del públic durant el seu període de vigència”.

Per tot això aquesta Alcaldia-Presidència proposa al Ple de l'Ajuntament l'adopció dels següents acords:

Primer.- Aprovar, en els termes de l'art.23.4 de la Llei Orgànica 2/2012, de 27 d'abril, d'estabilitat pressupostària i sostenibilitat financera, el pla econòmic financer per a l'any 2015, detall del qual figura a l'annex.

Segon- Trametre còpia del pla econòmic financer a la Direcció General de Política Financera i publicar-lo, a efectes informatius, al BOP.

Tercer.- Tenir-lo a disposició del públic durant el seu període de vigència.

L'ALCALDE

Fèlix Alonso i Cantorné

Altafulla 27 de maig de 2014.